

3 Av/Cedar St**From: 10 Av W/W Fulton St**

- ◆ 10 Av W
- C Olympic Way W
- C W Olympic Pl
- R 2 Av W
- L W Roy St
- R Queen Anne Av N
- L Denny Way
- R 3 Av
- S Most trips continue as Route 14 to Mount Baker

When Scheduled to S Jackson St/5 Av S

- C 3 Av
- C 3 Av S
- L 2 Av Ext S
- L S Jackson St
- S

10 Av W/W Fulton St**FROM: S Jackson St/12 Av S**

- ◆ S Jackson St
- R 4 Av S
- L Prefontaine Pl S
- C 3 Av
- L Broad St
- R 1 Av
- C 1 Av N
- L Mercer St
- C W Mercer St
- R 2 Av W
- L W Olympic Pl
- C Olympic Way W
- C 10 Av W
- R W Armour St
- L 9 Av W
- L W Fulton St
- Slow Order**
15 mph or less on W Fulton St
- L 10 Av W
- S

When Scheduled from S Jackson St/5 Av S

- ◆ S Jackson St
- R 4 Av S
- L Prefontaine Pl S
- C 3 Av
- C Regular route

Comfort Station Routing*Operate regular route*

- 2** 10 Av W/W Armour St
- C** 10 Av W
- C** W Fulton St
- C** 8 Av W
- C** W Raye St
- R** 7 Av W
- 2** Rt 2 layover (pull poles)
- C** 7 Av W
- L** W McGraw St
- L** 6 Av W
- L** W Raye St
- C** 8 Av W
- C** W Fulton St
- C** 10 Av W
- S**

Awareness Areas

- 4 Av/S Washington St
- 3 Av/Virginia St
- 3 Av/Pike St
- 3 Av/Pine St
- 3 Av/Bell St

Allow off board fare collection in designated area on 3 Av in the CBD.

Route 1 is grouped with Route 14

To

Downtown Seattle
Kinnear

0056
03D1

Base

Atlantic Base 04D1

*Northbound, when scheduled from Route 14 to Route 1, change signs at 12 S/S Jackson St.
Southbound, when scheduled from Route 1 to to Route 14, change signs at 3 Av/Cedar St.*

7 Av W/W Raye St**From: Lake Washington Blvd/Madrona Dr**

- ◆ Lake Washington Blvd
- R Madrona Dr
- L E Denny Way

Slow Order

10 mph or less between
34 Av/E Howell St &
35 Av/E Denny Way

- L 34 Av
- R E Union St
- R 13 Av
- L E Madison St
- R E Union St
- C Seneca St
- R 3 Av
- L Broad St
- R 1 Av
- C 1 Av N
- L Roy St
- R Queen Anne Av N
- L W Galer St
- R 6 Av W
- L W Raye St
- L 7 Av W
- S

**Allow off board fare
collection in
designated area on
3 Av in the CBD.**

**When Scheduled from
S Jackson St/5 Av S**

- ◆ S Jackson St
- R 4 Av S
- L Prefontaine Pl S
- C 3 Av
- C Regular route

**When Scheduled from
Jefferson St/9 Av**
Operate regular route

- ◆ Jefferson St
- R 9 Av
- L James St
- R 3 Av
- C Regular route

Lake Washington Blvd/Madrona Dr**From: 7 Av W/W Raye St**

- ◆ 7 Av W
- L W McGraw St
- R 6 Av W
- L W Galer St
- R Queen Anne Av N

Slow Order

On Queen Anne Av N S/B
between W Highland Dr
& W Roy St: 10 mph or
less dry surface; 5 mph
or less wet surface.

Safety Stop

On Queen Anne Av N
Nearside W Highland Dr,
test brakes and check air.

- L Denny Way
- R 3 Av
- L Spring St
- L Hubbell Pl
- R Seneca St
- C E Union St
- R 11 Av
- L E Madison St
- R E Union St
- L 34 Av

Slow Order

10 mph or less between
34 Av/E Howell St &
35 Av/E Denny Way

- R E Denny Way
- R Madrona Dr
- C Counterclockwise loop
at Lk Washington Blvd
- S

**When Scheduled to
S Jackson St/5 Av S**

Operate regular route

- 2 3 Av
- C 3 Av S
- L 2 Av Ext S
- L S Jackson St

**Layover Instructions
for Madrona Drive/
Lake Washington Blvd**

When approaching
the nearside zone at
Madrona Drive/
Newport Way, scan for
coaches in the layover
area. If there are two
coaches in the layover,
hold at the Madrona
Drive/Newport Way stop
until a coach departs
the layover. Do not pull
forward to the stop sign
to hold for room in
the layover.

Awareness Areas

- 4 Av/S Washington St
- 3 Av/Virginia St
- 3 Av/Pike St
- 3 Av/Pine St
- 9 Av/James St
- 3 Av/Bell St

Route 2 is grouped with Route 13

To		To		Base	
7 Av W/W Raye St	0061	Madrona Dr/Lake Washington Blvd		Atlantic Base	04D1
at 8 Av/Seneca St	0351	at Queen Anne/Mercer St	0059	Atlantic (via Broadway)	05A2
Downtown	0061	at 34/Pike St	0124	Central Base	04D3
at 3/Cedar	000F	To Route 3 (Madrona/34 St)			
		at 3/Cedar	0069		
		Downtown Only	0088		

Nights/Sundays

When scheduled to 34 Av/E Union St (Route 3) or 25 Av/S Walker St (Route 4) refer to Rt. 3 instructions.

Downtown Seattle

From:

34 Av/E Union St

- ◆ 34 Av
- R E Cherry St
- L 23 Av
- R E Jefferson St
- C Jefferson St

Safety Stop

*Jefferson St/9 Av (W/B)
test brakes and check air
pressure (90 lbs)*

- R 9 Av
- L James St

Slow Order

*10 mph or less on dry
surface; 5 mph or less on
wet surface down James
St from 9 Av to 3 Av*

Safety Stop

*James St and 5 Av (W/B)
test brakes and check air
pressure (90 lbs)*

- R 3 Av
- S

**When Scheduled from
21 Av/E James St**

- ◆ 21 Av
- C 21 Av
- R E Cherry St
- R 23 Av
- C Regular route

From:

3 Av W/W Cremona St

- ◆ 3 Av W

Slow Order

*20 mph or less on 3 Av W
between W Smith St and
W Fulton St*

- L W McGraw St
- R Queen Anne Av N
- L Boston St
- R 5 Av N
- C Taylor Av N
- R Valley St
- L 5 Av N
- C Cedar St
- L 3 Av

**Allow off board fare
collection in
designated area on
3 Av in the CBD.**

Awareness Areas

*4 Av/S Washington St
3 Av/Virginia St
3 Av/Pike St
3 Av/Pine St
3 Av/Bell St
23 Av/Cherry St
9 Av/James St*

Route 3 is grouped with Route 4

To		Base	
Downtown Seattle	0071	Atlantic Base	04D1
at 9 Av/Jefferson St		Atlantic (via Broadway)	05A2
To Route 13	0351	Atlantic (via S Jackson)	059E
To Route 3	0364		
To Route 4	0342		
To Downtown Only	026D		

Seattle Pacific University

From: Downtown Seattle

- ◆ 3 Av
- R Cedar St
- C 5 Av N
- R Valley St
- L Taylor Av N

Slow Order

*10 mph or less on
Taylor Av N (N/B)
between 1700 block
(Taylor Towers Apts)
and Howe St*

- C 5 Av N
- L Boston St
- R Queen Anne Av N
- L W McGraw St
- R 3 Av W

Slow Order

*20 mph or less on
3 Av W between
W Fulton St and
W Smith St*

- R W Nickerson St
- S

When Scheduled from S Jackson St/5 Av S

- ◆ S Jackson St
- R 4 Av S
- L Prefontaine St
- R 3 Av
- C 3 Av

34 Av/E Union St

From: Downtown Seattle

- ◆ 3 Av
- L James St
- Slow Order**
*10 mph or less on
James St between
4 Av & 6 Av.*

- R 9 Av
- L Jefferson St
- C E Jefferson St
- L 21 Av
- R E Cherry St
- L 34 Av
- L E Spring St
- R 33 Av
- R E Union St
- R 34 Av
- S

When Scheduled to 21 Av/E James St

*Operate regular route
2 21 Av
S E James St*

Comfort Station Access When Directed on Run Card

Continue regular route

- 2 E Union St
- L 34 Av
- R E Denny Way

Slow order

*10 mph or less between
34 Av/E Howell St &
35 Av/E Denny Way*

- R Madrona Dr

Note layover instructions

- C counterclockwise loop
at Lk Washington Blvd
- 2 Route 2 layover
- C Lk Washington Blvd
- R Madrona Dr
- L E Denny Way
- L 34 Av
- S (fs E Union St)

Awareness Areas

- 4 Av/S Washington St*
- 3 Av/Virginia St*
- 3 Av/Pike St*
- 3 Av/Pine St*
- 3 Av/Bell St*
- 23 Av/Cherry St*
- 9 Av/James st*

**Allow off board fare
collection in
designated area on
3 Av in the CBD.**

Layover Instructions for Madrona Drive/ Lake Washington Blvd

*When approaching
the nearside zone at
Madrona Drive/Newport
Way, scan for coaches
in the layover area. If
there are two coaches in
the layover, hold at the
Madrona Drive/Newport
Way stop until a coach
departs the layover. Do
not pull forward to the
stop sign to hold for
room in the layover.*

Route 3 is grouped with Route 4

To		Base	
Downtown Seattle	006B	Atlantic Base	04D1
at 5 Av N/Republican St		Atlantic (via Broadway)	05A2
To Route 3 (34/Union)	0069	Atlantic (via S Jackson)	059E
To Route 3 (21/James)	006C		
To Route 4	0080		

Downtown Seattle

FROM:

3 Av W/W Cremona St

♦ 3 Av W

Slow Order

20 mph or less on 3 Av W
between W Smith St and
W Fulton St

L W McGraw St
R Queen Anne Av N
L Boston St
R 5 Av N
C Taylor Av N
R Valley St
L 5 Av N
C Cedar St
L 3 Av
C 3 Av

**Allow off board fare
collection in
designated area on
3 Av in the CBD.**

Awareness Areas

3 Av/Bell St
3 Av/Pine St
3 Av/Pike St
3 Av/Virginia St
9 Av/James St
4 Av/S Washington St
23 Av/Cherry St

**When Scheduled to
S Jackson St/5 Av S**
Operate regular route

2 3 Av
C 3 Av S
L 2 Av Ext S
L S Jackson St
S

FROM:

S Walker St/25 Av S

♦ S Walker St
R Rainier Av S
R 23 Av S
R S Plum St
L M.L.King Jr Way S
L S Judkins St
R 26 Av S
L S Dearborn St
R 23 Av S
C 23 Av
L E Jefferson St
C Jefferson St

Safety Stop

Jefferson St/9 Av (W/B)
test brakes and check air
pressure (90 lbs)

R 9 Av
L James St

Slow Order

10 mph or less on dry
surface; 5 mph or less on
wet surface down James
St from 9 Av to 3 Av

Safety Stop

5 Av and James St (W/B)
test brakes and check air
pressure (90 lbs)

R 3 Av
S

**When Scheduled from
21 Av/E James St**

♦ 21 Av/E James St
C 21 Av
R E Cherry St
R 23 Av
R E Jefferson St
C Regular route

**Sight-Impaired
Customers Frequent
the Intersection at
Rainier Av S & 23 Av S**

Route 4 is grouped with Route 3

To (from Judkins Park)

Downtown Seattle	0082
at 9 Av/Jefferson St	
To Route 4	0342
To Route 3	0364
To Route 13	0351
To Downtown Only	026F

Base

Atlantic Base	04D1
Atlantic (via Broadway)	0022
Atlantic (via S Jackson)	059E

Seattle Pacific University

S Walker St/ 25 Av S

FROM:

Downtown Seattle

- ◆ 3 Av
- R Cedar St
- C 5 Av N
- R Valley St
- L Taylor Av N

Slow Order

*10 mph or less on
Taylor Av N (N/B)
between 1700 block
(Taylor Towers Apts)
& Howe St*

- C 5 Av N
- L Boston St
- R Queen Anne Av N
- L W McGraw St
- R 3 Av W

Slow Order

*20 mph or less on 3 Av
W between W Fulton St
and W Smith St*

- R W Nickerson St
- S

When Scheduled from S Jackson St/5 Av S

- ◆ S Jackson St
- R 4 Av S
- L Prefontaine Pl S
- C 3 Av

Awareness Areas

*4 Av/S Washington St
3 Av/Virginia St
3 Av/Pike St
3 Av/Pine St
23 Av/Cherry St
9 Av/James st*

FROM:

Downtown Seattle

- ◆ 3 Av
- L James St

Slow Order

*10 mph or less on
James St between
4 Av & 6 Av*

- R 9 Av
- L Jefferson St
- C E Jefferson St
- R 23 Av
- C 23 Av S
- L S Dearborn St
- R 24 Av S

Slow Order

*15 mph or less on 24 Av
S between S Dearborn St
and S Norman St*

- L S Judkins St
- R M. L. King Jr Way S
- R S Walker St
- S

When Scheduled to 21 Av/E James St

Operate regular route

- 2 E Jefferson St
- L 21 Av
- S E James St

**Allow off board
fare collection in
designated area on
3 Av in the CBD.**

**Sight-Impaired
Customers Frequent
the Intersection at
Rainier Av S & 23 Av S**

Route 4 is grouped with Route 3

To (from E Queen Anne)

Downtown Seattle	007D
at 5 Av N/N Republican St	
To Route 4 (Judkins Park)	0080
To Route 3 (Madrona)	0069
To Route 3 (First Hill)	006C
To Downtown Only	026F
First Hill/E Jefferson St	06B1

Base

Atlantic Base	04D1
Atlantic (via Broadway)	0022
Atlantic (via S Jackson)	059E

Downtown Seattle

From: Shoreline Community College

- ◆ Shoreline CC
- C Upper rdwy (past Bldgs 10, 11, 12)
- L 1st left turn onto one-way rdwy
- L NW Innis Arden Way
- C N Innis Arden Way
- R Greenwood Av N
- L N 160 St
- R Dayton Av N
- R Westminster Way N
- C Greenwood Av N
- C Phinney Av N
- L N 43 St
- R Fremont Av N
- L Fremont Way N
- R Aurora Av N
- L "Downtown/Denny Way" Exit
- S Denny Way (Most trips continue as Route 21)

When Scheduled to 3 Av S/S Main St*Operate regular route*

- 2 Aurora Av N/Denny Way
- C 7 Av N
- C Wall St
- L 3 Av
- C 3 Av S
- S S Main St (ns)

When Scheduled to SODO Busway/S Royal Brougham*Operate regular route*

- 2 Aurora Av N/Denny Way
- C 7 Av N
- C Wall St
- L 3 Av
- C 3 Av S
- L 2 Av Ext S
- C 4 Av S
- L S Royal Brougham Way
- R SODO Busway
- S S Royal Brougham Way (fs)

Shoreline Community College

From: 4 Av S/Royal Brougham

- ◆ 4 Av S
- 2 4 Av S Island Stop at 4 Av S/S Jackson St
- C 4 Av S
- L Prefontaine Pl S
- C 3 Av
- R Battery St
- C Aurora Av N
- R Bridge Way N exit
- L N 38 St
- R Fremont Way N
- R Fremont Av N
- L N 43 St
- R Phinney Av N
- C Greenwood Av N
- C Westminster Way N
- L Dayton Av N
- L N 160 St
- R Greenwood Av N
- L NW Innis Arden Way
- R Island to N-S rdwy (keep left on upper rdwy)
- S

When Scheduled from N Innis Arden Way/ Greenwood Av N

- ◆ N Innis Arden Way
- R Island to N-S rdwy (keep left on upper rdwy)
- 2 Shoreline CC
- C Regular route

Allow off board fare collection in designated area on 3 Av in the CBD.

Awareness Areas
 4 Av/S Washington St
 3 Av/Virginia St
 3 Av/Pike St
 3 Av/Pine St

Route 5 is grouped with Route 21

To		Base
Downtown Seattle	0390	Central Base (via Airport Way) 0026
Stadium Station	028D	
Shoreline Community College	03C7	

Northbound, when scheduled from Route 21 to Route 5, change signs at 4 Av S/S Royal Brougham Way

Southbound, when scheduled from Route 5 to Route 21 change signs at 5 Av/Wall St

Downtown Seattle**From: NW 90 St/1 Av NW**

- ◆ NW 90 St
- L 3 Av NW
- L NW 85 St
- C N 85 St
- R Greenwood Av N
- C Phinney Av N
- L N 46 St
- R Aurora Av N
- L "Downtown/Denny Way" Exit
- C 7 Av N
- C Wall St
- L 3 Av
- S Pike St

**When Scheduled to
3 Av S/S Main St**
Operate regular route

- 2 Wall St
- L 3 Av
- C 3 Av S
- S S Main St (ns)

**Express Stops
Southbound**
*Make no stops between
Phinney Av N/N 65 St
& Aurora Av N/John St
except at:*

- Phinney Av N/N 55 St
- Phinney Av N/N 46 St

Greenwood**From: 4 Av S/Royal Brougham**

- ◆ 4 Av S
- 2 4 Av S Island Stop at
4 Av S/S Jackson St
- C 4 Av S
- L Prefontaine Pl S
- C 3 Av
- R Battery St
- L Aurora Av (enter
Aurora Av N/Hwy 99)
- C Aurora Av N
- R "Green Lake Way N" Exit
- L N 46 St
- R Phinney Av N
- C Greenwood Av N
- L N 90 St
- S 1 Av NW

**Express Stops
Northbound**
*Make no stops between
Aurora Av N/Denny Way
& Phinney Av N/N 64 St
except at:*

- Phinney Av N/N 46 St
- Phinney Av N/N 55 St

**Allow off board fare
collection in
designated area on
3 Ave in the CBD.**

Awareness Areas

4 Av/S Washington St
3 Av/Virginia St
3 Av/Pike St
3 Av/Pine St

Route 5 is grouped with Route 21

Express**Base**

Downtown Seattle	008A	Central Base (via Airport Way)	0026
Greenwood	0086		

Downtown Seattle

From: S Henderson St/Rainier Av S

◆ S Henderson St
R Seward Park Av S
R Rainier Av S

Slow Order

Trolleys-25 mph or less on Rainier Av S between S Andover St & S Court St

L S Jackson St
R 4 Av S
L Prefontaine Pl S
C 3 Av
R Virginia St
S Virginia St Layover ns
4Av (Overflow only ns
5 Av)
*Operator note: Deboard only at any Virginia St layover zone

When Scheduled to 5 Av S/S Jackson St
Operate regular route

2 S Jackson St
L 5 Av S

When Scheduled to S Jackson St/12 Av S
Operate regular route

2 S Jackson St
S 12 Av S (route continues as Route 49)

When Scheduled to Virginia St/4 Av

C 3 Av
R Virginia St
S 4 Av

When Scheduled to 3 Av/Pike St

Operate regular route

2 3 Av
S Pike St

When Scheduled from Waters Av S/ S Fletcher St

◆ Waters Av S
R 62 Av S
L S Prentice St
L 64 Av S

Slow Order

10 mph or less when wet pavement on 64 Av S between S Cooper St & Waters Av S

L Waters Av S
R 57 Av S

Slow Order

Trolleys-5 mph or less on 57 Av S between Waters Av S & Rainier Av S

L Rainier Av S

Slow Order

Trolleys-25 mph or less on Rainier Av S between S Andover St & S Court St

L S Jackson St
C Regular route

Sight-Impaired Customers Frequent the Intersection at Rainier Av S & 23 Av S

Rainier Av S/S Henderson St

From: Downtown Seattle

◆ Virginia St
R 7 Av
R Stewart St
L 3 Av
C 3 Av S
L 2 Av Ext S
L S Jackson St
R Rainier Av S

Slow Order

Trolleys-20 mph or less S/B at Rainier Av S/ S Walden St

Slow Order

Trolleys-25 mph or less on Rainier Av S between S Court St & S Andover St

Slow Order

10 mph or less S/B at Rainier Av S & S Holly St

R 57 Av S

Slow Order

Trolleys-5 mph or less on 57 Av S between Rainier Av S & Waters Av S

Slow Order

10 mph or less on wet pavement on 64 Av S between S Cooper St & Waters Av S

L Waters Av S
R 62 Av S
L S Prentice St
L 64 Av S
L Waters Av S

R 57 Av S
L Rainier Av S
R S Henderson St
S

When Scheduled from Pine St

◆ Pine St
L 3 Av

When Scheduled to S Henderson St Turnback

L S Henderson St to stop

When Scheduled from Virginia St/6 Av

C Virginia St
R 7 Av
R Stewart St
L 3 Av

Allow off board fare collection in designated area on 3 Av in the CBD.

Awareness Areas

4 Av/S Washington St
3 Av/Virginia St
3 Av/Pike St
3 Av/Pine St
3 Av/Bell St
Rainier Av S/S Findlay St
Rainier Ave S /
Martin L King Jr Way S

Route 7 is grouped with Route 49

To	Base
Downtown Seattle at 12 Jackson St (To Route 49)	00AD Central Base (via S Jackson St) 000D
S Jackson St Only	0337
Prentice Street	0432
Rainier Beach	00AF Atlantic (via S Jackson St) 059E
	020A Central Base (via Airport Way) 0026

When scheduled to Rainier Beach via Prentice Street, change signs to Rainier Beach at 62 Av S/S Prentice St

Mount Baker Transit Center**From: 1 Av W/W Mercer St**

- ◆ Queen Anne Av N
- L Denny Way
- C E Denny Way
- L E Olive Way
- C E John St
- L 15 Av E
- R E Thomas St
- C E John St
- L E Madison St
- R M. L. King Jr Way E
- C M. L. King Jr Way
- R E Yesler Way
- L 23 Av S
- L S Jackson
- R M. L. King Jr Way S
- R enter Mount Baker Transit Center
- C transit center rdwy (stay left)
- 2 Bay 2 (drop off)
- C transit center rdwy (clockwise loop)
- 2 layover Area B (If Layover Area B is full)
- C proceed E/B on north transit center rdwy
- C U-turn; proceed W/B south transit center rdwy
- 2 Overflow layover Area C
- S

When Scheduled from Westbound W Roy St

- ◆ W Roy St
- R 1 Av W
- L W Mercer St
- C Regular route

Mercer St/Queen Anne Av N**From: Mount Baker Transit Center**

- ◆ Layover Area B
- C thru clockwise bus loop
- 2 Bay 2 (pick up)
- C transit center rdwy
- C bus loop exit
- R Rainier Av S
- R S McClellan St
- L M. L. King Jr Way S
- L S Jackson St
- R 23rd Av S
- R E Yesler St
- L M. L. King Jr Way
- C M. L. King Jr Way E
- L E Madison St
- R E John St
- C E Thomas St
- L 15 Av E
- R E John St
- C E Olive Way
- R E Denny Way
- C Denny Way
- R 1 Av N
- L Mercer St
- S

To**Base**

Mount Baker TC	02DA	Ryerson Base	04D8
Seattle Center	0055		

E Aloha St/10 Av E**From: S Henderson St/M.L.King Jr Way S**

♦ M. L. King Jr Way S
 R S Trenton St
 R Renton Av S
 L S Henderson St
 L Rainier Av S
 L S Jackson St
 R 12 Av S
 L Boren Av S
 C Boren Av
 R Broadway
 C Broadway E
 L E Roy St
 R Broadway E
 R E Aloha St
 S

Express Stops**Northbound:**

*Make no stops
 between Rainier Av S/
 S Graham St &
 12 Av S/S Jackson St
 except at:*

- Rainier Av S/S Orcas St
- Rainier Av S/
S Edmunds St
- Rainier Av S/
S Genesee St
- Rainier Av S/
S Andover St
- Rainier Av S/
S Forest St
- Rainier Av S/
S Walker St
- I-90/Rainier Av S
freeway station
- Rainier Av S/
S Dearborn St

S Henderson St/M.L.King Jr Way S**From: E Aloha St/10 Av E**

♦ E Aloha St
 R 10 Av E
 C E Roy St
 L Broadway E
 C Broadway
 L Boren Av
 C Boren Av S
 R 12 Av S
 L S Jackson St
 R Rainier Av S
 R S Henderson St
 S pullout at Ranier Beach
 Station

Express Stops**Southbound**

*Make no stops between
 12 Av S/S Jackson St
 & Rainier Av S/
 S Graham St except at:*

- Rainier Av S/S Lane St
(S Dearborn St)
- I-90/Rainier Av S
freeway station
- Rainier Av S/23 Av S
- Rainier Av S/S Stevens St
(fs S Forest St)
- Rainier Av S/
S Andover St
- Rainier Av S/
S Genesee St
- Rainier Av S/
S Edmunds St
- Rainier Av S/S Orcas St

**Sight-Impaired
 Customers Frequent
 the Intersection at
 Rainier Av S &
 23 Av S**

Awareness Areas

Rainier Av S/S Findlay St
 Rainier Av S/
 Martin L King Jr Way S

To**Base**

Broadway	032F	Ryerson Base	04D8
Rainier Beach	0526		

Downtown Seattle

From: 15 Av E/E Galer St

♦ 15 Av E
 R E John St
 C E Olive Way
 L Bellevue Av
 R E Pine St
 C Pine St
 S 9 Av
 (Most trips will return
 as Route 10)

**When Scheduled to
5 Av S/S Jackson**
Operate regular route

2 5 Av/Pine St
 C Pine St
 L 3 Av
 C 3 Av S
 L 2 Av Ext S
 L S Jackson St
 S 5 Av S

15 Av E/E Galer St

From: Downtown Seattle

♦ 9 Av/Pine St
 C Pine St
 L 2 Av
 L Pike St
 C E Pike St
 L Bellevue Av
 R E Olive St
 C E John St
 L 15 Av E
 R E Galer St

Safety Stop

*Nearside Grandview PI E,
 stop and check for
 on-coming traffic.
 Proceed with caution.*

L Grandview PI E

Slow Order

*10 mph or less on
 Grandview PI E between
 E Galer St & E Garfield St*

L E Garfield St
 L 15 Av E
 S E Galer St

Awareness Areas

3 Av/Pike St
 3 Av/Pine St
 2 Av/Pike St

To
Base

Downtown Seattle	00B5	Atlantic (via Downtown Seattle)	0210
Capitol Hill	00B3	Atlantic (via Broadway)	0025
		Atlantic Base	04D1

9 Av/Pike St**From: E McGilvra St/42 Av E**

- ◆ E McGilvra St
- L 42 Av E
- R E Madison St
- R E Pine St
- C Pine St
- S 9 Av/Pine St
- (Most trips will continue as Route 11)

**When Scheduled to
3 Av/S Main St**
Operate regular route

- 2 9 Av/Pine St
- C Pine St
- L 3 Av
- C 3 Av S
- S S Main St (ns)

**When Scheduled to
SODO Busway/S Royal
Brougham Way**
Operate regular route

- 2 3 Av S/S Main St
- C 3 Av S
- L 2 Av Ext S
- C 4 Av S
- L S Royal Brougham Way
- R SODO Busway
- S S Royal Brougham Way (fs)

E McGilvra St/42 Av E**From: 9 Av/Pine St**

- ◆ 9 Av/Pine St
- C Pine St
- L 2 Av
- L Pike St
- L 8 Av
- R Pine St
- C Pine St
- L E Madison St
- R E Blaine St
- L 43 Av E
- L E McGilvra St
- S

Awareness Areas

3 Av/Pike St
3 Av/Pine St
2 Av/Pike St

To**Base**

Downtown Seattle	07AF	Central Base	04D3
Stadium Station	07E1		
Madison Park	07AD		

Downtown Seattle**From: 19 Av E/E Galer St**

- ◆ 19 Av E
- C 19 Av
- R E Madison St
- C Madison St

Safety Stop

*9 Av & Madison, test
brakes and check air
pressure (90 lbs)*

Slow Order

*10 mph (5 mph on wet
pavement) or less on
Madison St between
6 Av and 1 Av*

- S 2 Av (Most trips will
return as Route 12)

19 Av E/E Galer St**From: Downtown Seattle**

- ◆ Madison St/2 Av
- C Madison St
- L 1 Av
- L Marion St
- L 6 Av
- R Madison St
- C E Madison St
- L 19 Av
- C 19 Av E
- C counterclockwise loop at
E Galer St
- C 19 Av E
- S E Galer St (fs)

Awareness Areas

*2 Av/Pike St
Boren Av/Madison St*

To		Base	
Interlaken Park	034F	Atlantic Base	04D1
First Hill	00BD	Atlantic Base(via Broadway)	0029
Downtown Seattle	00BF		

When live-looped change signs at 2 Av/Madison Street.

Downtown Seattle

From: 3 Av W/W Cremona St

◆ 3 Av W

Slow Order

20 mph or less on 3 Av W
between W Smith St and
W Fulton St

L W McGraw St

R Queen Anne Av N

Slow Order

On Queen Anne Av N
S/B between W Highland
Dr & W Roy St: 10 mph
or less dry pavement;
5 mph or less wet
pavement

Safety Stop

On Queen Anne Av N
Nearside W Highland Dr,
test brakes and check air
pressure (90 lbs)

L Denny Way

R 3 Av

S Pine St

**When Scheduled to
S Jackson St/5 Av S**
Operate regular route

2 3 Av

C 3 Av S

L 2 Av Ext S

L S Jackson St

S

Seattle Pacific University

From: Downtown Seattle

◆ 3 Av

L Broad St

R 1 Av

C 1 Av N

L Roy St

R Queen Anne Av N

Slow Order

On Queen Anne Av N
S/B between W Highland
Dr & W Roy St: 10 mph
or less dry pavement;
5 mph or less wet
pavement

L W McGraw St

R 3 Av W

Slow Order

20 mph or less on 3 Av W
between W Fulton St and
W Smith St

R W Nickerson St

R Queen Anne Av N

R W Cremona St

L 3 Av W

S

**When Scheduled from
S Jackson St/5 Av S**

◆ S Jackson St

R 4 Av S

L Prefontaine Pl S

C 3 Av

C Regular route

**When Scheduled
from Route 2**

C Seneca St

R 3 Av

C Regular route

**When Scheduled
from Route 3 or 4**

2 9 Av/Jefferson St

Safety Stop

Jefferson St/9 Av W/B
test brakes and check
air pressure (90 lbs).

R 9 Av

L James St

Slow Order

10 mph or on less dry
pavement, 5 mph or
less on wet pavement
down James St from
9 Av to 3 Av

Safety Stop

5 Av/James St W/B

R 3 Av

C Regular route

**Allow off board fare
collection in designated
area on 3 Av in
the CBD.**

Awareness Areas

4 Av/S Washington St
3 Av/Pine St
3 Av/Pike St
3 Av/Virginia St
3 Av/Bell St

Route 13 is grouped with Route 2

To		Base
Downtown	0063	Seattle Pacific University 0351
at 3 Av/Cedar St		Atlantic Base 04D1
		Central Base 04D3
To Route 2	0059	
To Route 3	0069	
To Route 4	0080	
Downtown Only	05D2	

When scheduled to Seattle Pacific from Route 2 change signs at 8 Av/Seneca St

When scheduled to Seattle Pacific from Route 3 or 4 change signs at 9 Av/Jefferson St

Mt Rainier Dr S/Mount St Helens PI S**From: 3 Av/Cedar**

♦ 3 Av/Cedar
 C 3 Av
 C 3 Av S
 L 2 Av Ext S
 L S Jackson St
 R 31 Av S
 R S McClellan St
 L M. L. King Jr Way S
 R enter to Mount Baker
 Transit Center
 C transit center roadway
 (stay in middle lane)
 2 Bay 3
 C transit center roadway
 R Rainier Av S
 R S McClellan St
 R Mount Rainier Dr S
 L S Hanford St
 L Mount Rainier Dr S
 S S Ridgeway Pl (ns)

**When Scheduled to
Mt Baker TC**

♦ Mt Baker TC center
 roadway (stay in
 middle lane)

S**S Jackson St/12 Av S****From: Mt Rainer Dr S/Mount St Helens PI S**

♦ Mount Rainier Dr S
 L S McClellan St
 L M.L.King Jr Way S
 R enter to Mount Baker
 Transit Center
 C transit center roadway
 (stay in middle lane)
 2 Bay 3
 C transit center rdwy
 R Rainier Av S
 R S McClellan St
 L 31 Av S
 L S Jackson St
 S 12 Av S/S Jackson St

**When Scheduled to
3 Av/Pike St***Operate regular route*

2 S Jackson St
 R 4 Av S
 L Prefontaine PI S
 C 3 Av
 S Pike St (fs)

**When Scheduled to
5 Av S/S Jackson St***Operate regular route*

2 S Jackson St
 L 5 Av S
 S S Jackson St (fs)

**When Scheduled
from Mt Baker TC
Center Roadway**

2 Bay 3
 C transit center roadway
 R Rainier Av S
 R S McClellan St
 L 31 Av S
 C Regular route

**Allow off board fare
collection in designated
area on 3 Av in the CBD.**

Awareness Areas

4 Av/S Washington St
 3 Av/Pine St
 3 Av/Pike St
 3 Av/Virginia St
 3 Av/Bell St

Route 14 is grouped with Route 1

To	Base
Downtown Seattle	0142 Atlantic Base 04D1
ID/Chinatown Sta	01CA
Mt. Baker (via Mt. Baker Transit Center)	0528
Mt. Baker Transit Center	052A

Northbound, when scheduled from Route 14 to Route 1, change signs at 12 S/S Jackson St.

Southbound, when scheduled from Route 1 to Route 14, change signs at 3 Av/Cedar St.

Downtown**From: NW 105 St/14 Av NW**

♦ NW 105 St
 R 13 Av NW
 R NW 103 St
 L 14 Av NW
 R NW 100 St
 L 15 Av NW
 C 15 Av W
 C Elliot Av W
 L Western Av W
 L W Denny Way
 C Denny Way
 R 3 Av
 C 3 Av S
 S S Main St

**Express Stops
Southbound:**

*Make no stops between
 15 Av NW/NW 65 St &
 3 Av/Bell St except at:*

- 15 Av NW/
NW Market St
- Elliott Av W/
W Harrison St
- Denny Way (fs 2 Av)

Blue Ridge**From: 4 AvS/S Royal Brougham**

♦ 4 Av S
 2 4 Av S Island Stop at
 4/Jackson
 C 4 Av
 L Prefontaine Pl S
 C 3 Av
 L Broad St
 R 1 Av
 L Denny Way
 C W Denny Way
 R Western Av W
 C Elliott Av W
 C 15 Av W

**When Traffic
 Congested
 Approaching
 Ballard Bridge**

R "Nickerson St" exit
 (keep to left)

C 15 Av W

C Ballard Bridge
 C 15 Av NW
 C 15 Av NW (to intersection
 of Holman Rd NW)
 L 15 Av NW
 R NW 100 St
 L 14 Av NW
 R NW 105 St
 S

**Express Stops
Northbound:**

*Make no stops between
 3 Av/Bell St & 15 Av NW/
 NW 65 St except at:*

- 1 Av N/Denny Way
- Elliott Av W/4 Av W
- 15 Av NW/NW Market St

**Allow off board
 fare collection in
 designated area on
 3 Av in the CBD.**

Awareness Areas

4 Av/S Washington St
 3 Av/Virginia St
 3 Av/Pike St
 3 Av/Pine St
 3 Av/Bell St

To**Base**

Downtown 00D7 Central 04D3
 Blue Ridge 00D5

Downtown Seattle**From: View Av NW/Loyal Av NW**

♦ View Av NW

Slow Order

20 mph or less between
Loyal Av NW/View Av NW
& NW 85 St

R Loyal Av NW
L Golden Gardens Dr NW
C 32 Av NW
L NW Market St
R Leary Av NW
C NW Leary Way
R 15 Av NW
C 15 Av W
C Elliott Av W
L Western Av W
L W Denny Way
C Denny Way
R 3 Av
C 3 Av S
S S Main St

Express Stops**Southbound:**

Make no stops between
Ballard Av NW/
NW Market St & 3 Av/
Bell St except at:

- 15 Av NW/
Leary Av NW
- Elliott Av W/
W Harrison St
- Denny Way (fs 2 Av)

Sunset Hill**From: 4 AvS/S Royal Brougham**

♦ 4 Av S

2 4 Av S Island stop at
4 Av S/ S Jackson St

C 4 Av
L Prefontaine Pl S
C 3 Av
L Broad St
R 1 Av
L Denny Way
C W Denny Way
R Western Av W
C Elliott Av W
C 15 Av W

**When Traffic
Congested
Approaching Ballard
Bridge**

R "Nickerson St" exit
(keep to left)
C 15 Av W

C Ballard Bridge
C 15 Av NW
R "Ballard" exit
L NW Leary Way
C Leary Av NW
L NW Market St
L NW 54 St
R 32 Av NW

Slow Order

20 mph or less between
NW 85 St & Loyal Av NW/
View Av NW

C Golden Gardens Dr NW
R View Av NW
S

Express Stops**Northbound:**

Make no stops between
3 Av/Bell St & Ballard
Av NW/NW Market St
except at:

- 1 Av/Denny Way
- Elliot Av W/4 Av W
- 15 Av NW/
NW Leary Way

**Allow off board
fare collection in
designated area on
3 Av in the CBD.**

Awareness Areas

4 Av/S Washington St
3 Av/Virginia St
3 Av/Pike St
3 Av/Pine St
3 Av/Bell St

To**Base**

Downtown Seattle	00F4	Central	04D3
Sunset Hill	00F2		
Terminal (from 28/Market)	001A		

Downtown**From: 24 Av NW/NW 85 St**

◆ 24 Av NW (fs NW 85 St)

Slow Order

20 mph or less on
24 Av NW between
NW 92 St and
NW Neptune Pl

L NW Neptune Pl
L NW 100 St
L Triton Dr NW
L 28 Av NW
L NW 85 St
R 24 Av NW
L NW Market St
R Leary Av NW
C NW Leary Way
R 15 Av NW
C Ballard Bridge
C 15 Av W
C Elliott Av W
L Western Av W
L W Denny Way
C Denny Way
R 3 Av
C 3 Av S
S S Main St

**Express Stops
Southbound**

Make no stops between
24 Av NW/NW 65 St &
3 Av/Bell St except at:

- Ballard Av NW/
NW Market St
- 15 Av NW/
Leary Av NW
- Elliott Av W/
W Harrison St
- Denny Way/fs 2 Av

North Beach**From: 4 AvS/S Royal Brougham**

◆ 4 Av S
2 4 Av S Island Stop at
4 Av S/S Jackson St
C 4 Av
L Prefontaine Pl S
C 3 Av
L Broad St
R 1 Av
L Denny Way
C W Denny Way
C Western Av W
C Elliott Av W
C 15 Av W

**When Traffic
Congested
Approaching Ballard
Bridge**

R "Nickerson St" exit
(keep to left)
C 15 Av W

C Ballard Bridge
C 15 Av NW
R "Ballard" Exit
L NW Leary Way
C Leary Av NW
L NW Market St
R 24 Av NW

Slow Order
20 mph or less on
24 Av NW between
NW 92 St and
NW Neptune Pl

L NW Neptune Pl
L NW 100 St
L Triton Dr NW
L 28 Av NW
L NW 85 St
S NW 85 St (ns)

**Express Stops
Northbound**

Make no stops between
3 Av/Bell St & 24 Av
NW/NW 65 St
except at:

- 1 Av/Denny Way
- Elliott Av W/4 Av W
- 15 Av NW/
NW Leary Way
- Ballard Av NW/
NW Market St

**Allow off board
fare collection in
designated area on
3 Av in the CBD.**

Awareness Areas
4 Av/S Washington St
3 Av/Virginia St
3 Av/Pike St
3 Av/Pine St
3 Av/Bell St

To	Base
Downtown Seattle	00FD Central 4D3
North Beach	00FB

Downtown Seattle

From: W Emerson St/Magnolia Blvd W

- ◆ W Emerson St
- L Magnolia Blvd W
- L W Ruffner St
- R W Viewmont Way W

Slow Order

20 mph or less on
W Viewmont Way W
between W Bertona St
& W Armour St

- C Viewmont Way W
- L 35 Av W
- R W McGraw St
- R Condon Way W

Slow Order

15 mph or less on
Condon Way W between
W McGraw & W Howe St

- C W Blaine St
- R 28 Av W
- L W Galer St
- C Magnolia Bridge
- R 15 Av W
- C Elliott Av W
- L Western Av W
- L W Denny Way
- C Denny Way
- R 3 Av
- S Cedar St- all trips either
continue as Route 124 or
to 3 Av S/S Main St

**Allow off board
fare collection in
designated area on
3 Av in the CBD.**

**When Scheduled to
3 Av S/S Main St**

Operate regular route

- 2 3 Av
- C 3 Av S
- S S Main St

West Magnolia

From: 4 Av S/S Royal Brougham Way

- ◆ 4 Av S
- C 4 Av S
- 2 4 Av S Island Stop
at 4 Av S/S Jackson St

- L Prefontaine Pl
- C 3 Av
- L Broad St
- R 1 Av
- L Denny Way
- C W Denny Way
- C Western Av W
- C Elliott Av W
- R "Magnolia Bridge/
Pier 91" Exit
(stay in right lane)
- C Magnolia Bridge
- C W Galer St
- R Thorndyke Av W
- L W Hayes St
- R 28 Av W
- L W Blaine St
- R Condon Way W

Slow Order

15 mph or less on
Condon Way W between
W Howe & W McGraw St

- L W McGraw St
- L 34 Av W
- R Viewmont Way W
- C W Viewmont Way W

Slow Order

20 mph or less on
W Viewmont Way W
between W Bertona St &
W Armour St

- L W Emerson St
- S

Awareness Areas

4 Av/S Washington St
3 Av/Virginia St
3 Av/Pike St
3 Av/Pine St
3 Av/Bell St

To**Base**

Downtown Seattle 0284 Ryerson 04D8
West Magnolia 0203

Southbound, when scheduled from Route 19 or 24 to Route 124, change signs at 3 Av/Cedar St.
Northbound, when scheduled from Route 124 to Route 19 or 24, change signs at 4 Av S/S Royal Brougham.

Downtown Seattle

29 Av SW/SW Barton St

- ◆ SW Barton St
(fs 29 Av SW)
- R 26 Av SW
- Slow Order**
20 mph or less on
26 Av SW between
SW Barton St and
SW Roxbury St
- R SW Roxbury St
- Slow Order**
15 mph or less on
SW Roxbury between
31 Av SW and 35 Av SW
- R 35 Av SW
- R SW Avalon Way
- R SW Spokane St
- L enter "Harbor Island/
Hwy 99"
- C SW Spokane St
(left lane under bridge)
- R Bus-only lane
- C enter W Seattle Bridge
("To City Center/
I-5/Hwy 99")
- R "1 Av S" Exit
- L 1 Av S
- R Edgar Martinez Dr S
- L 4 Av S
- S S Royal Brougham Way
(most trips to Route 5)

When Scheduled from SW Roxbury St/ 28 Av SW (fs)

- C SW Roxbury St
- R 35 Av SW
- R SW Avalon Way
- C Regular route

Westwood Village

From: Downtown Seattle

- ◆ Wall St
- L 3 Av
- C 3 Av S
- L 2 Av Ext S
- C 4 Av S (Move to
far right lane)
- C ramp "To Ferries/
East I-90/I-5/Spokane"
exit only
- R Edgar Martinez Dr S
- L 1 Av S
- C on-ramp to W Seattle
Bridge (left lane)
- C W Seattle Bridge
- R "Delridge Way SW" Exit
- R "SW Spokane St" Exit
- C SW Spokane St
(right lane)
- L SW Avalon Way
- L 35 Av SW
- L SW Barton St
- S 29 Av SW (fs)

When Scheduled to SW Roxbury St/ 28 Av SW

Operate regular route

- 2 SW Barton St
- R 26 Av SW
- R SW Roxbury St
- S 28 Av SW (fs)

**Allow off board
fare collection in
designated area on
3 Av in the CBD.**

Awareness Areas
3 Av/Virginia St
3 Av/Pike St
3 Av/Pine St
1 Av S/S Hanford St

Route 21 is grouped with Route 5

To

Base

Downtown Seattle	010C	Central (via Airport Way)	0026
Westwood Village	021A		

Northbound when scheduled from Route 21 to Route 5 change signs at 4 Av S/S Royal Brougham Way
Southbound when scheduled from Route 5 to Route 21 change signs at 5 Av/Wall St.

Downtown**From: SW Roxbury St/28 Av SW**

- ◆ 35 Av SW
- R SW 100 St
- L 44 Av SW
- L Marine View Dr SW

Slow Order

20 mph or less between
SW 106 St & 35 Av SW
on Marine View Dr SW

- L SW 106 St
- R 39 Av SW
- L Marine View Dr SW
- L 35 Av SW
- R SW Avalon Way
- R SW Spokane
- C SW Spokane St
(bus only lane)
- C W Seattle Bridge
(bus only lane)
- R enter Hwy 99 (North)
- C Hwy 99 (North)
- R "Alaskan Way S/
Downtown" Exit
- R S Dearborn St
- L 1 Av S
- C 1 Av
- R Cherry St
- L 3 Av
- S Virginia St (fs)

**Express Stops
Northbound**

Make no stops between
35 Av SW/
SW Morgan St & 3 Av/
Madison St except at:

- 35 Av SW/
SW Avalon Way

Arbor Heights**From 3 Av/Virginia St**

- ◆ 3 Av
- R Columbia St
- L 1 Av
- C 1 Av S
- R S Dearborn St
- L enter Hwy 99 (South)
- C Hwy 99 (South)
- R "W Seattle Bridge" Exit
- C W Seattle Bridge
- L 35 Av SW
- R SW 100 St
- L 44 Av SW
- L Marine View Dr SW

Slow Order

20 mph or less between
Marine View Dr/
SW 106 St & 5 Av SW/
Marine View Dr

- L SW 106 St
- R 39 Av SW
- L Marine View Dr SW
- L 35 Av SW
- S SW Roxbury St (fs)

**Express Stops
Southbound**

Make no stops between
3 Av/Columbia St &
35 Av SW/SW Morgan St
except at:

- 35 Av SW/
SW Avalon Way

**Allow off board fare
collection in designated
area on 3 Av in
the CBD.**

Awareness Areas

3 Av/Virginia St
3 Av/Pike St
3 Av/Pine St

Layover Instructions

N/B at 35 Av SW/SW Roxbury St, layover north of
regular zone at designated layover area marked
"Metro Vehicles Only."

Route 21 is grouped with Route 5

To**Base**

Downtown Seattle	010E	Central (via Airport Way)	0026
Arbor Heights	010A		

Northbound when scheduled from Route 21 to Route 5 change signs at 4 Av S/S Royal Brougham Way
Southbound when scheduled from Route 5 to Route 21 change signs at 5 Av/Wall St.

Arbor Heights

From: Alaska Junction Bay 6

- ◆ 44 Av SW (Bay 6)
- R SW Oregon St
- R California Av SW
- L SW Ida St
- R 41 Av SW
- L SW Thistle St
- R Delridge Way SW
- R 21 Av SW
- R SW Barton Pl
- C SW Barton St
- L 26 Av SW

Slow Order

20 mph or less on
26 Av SW between
SW Barton St and
SW Roxbury St

- R SW Roxbury St

Slow Order

15 mph or less on
SW Roxbury between
31 Av SW and 35 Av SW

- L 35 Av SW
- S SW Roxbury St (fs) -- all
trips continue inbound
from here

**When Scheduled from
44 Av SW/
SW Alaska St
(Sundays)**

- L SW Oregon St
- L Glenn Wy SW
- R 44 Av SW
- L SW Edmonds St
- R California Av SW
- C Regular route

Alaska Junction

From: 35 Av SW/SW Roxbury St

- ◆ 35 Av SW
(SW Roxbury St) (fs)
- R SW 100 St
- L 44 Av SW
- L Marine View Dr SW

Slow Order

20 mph or less between
SW 106 St and 35 Av SW
on Marine View Dr SW

- L SW 106 St
- R 39 Av SW
- L Marine View Dr SW
- L 35 Av SW
- R SW 106 St
- L 26 Av SW

Slow Order

20 mph or less on
26 Av SW between
SW Barton St and
SW Roxbury St

- R SW Barton St
- C SW Barton Pl
- C SW Henderson St
- L Delridge Way SW
- L SW Thistle St
- R 41 Av SW
- L SW Ida St
- R California Av SW
- L SW Edmonds St
- R 44 Av SW
- S Bay 6 (fs SW Alaska St)

**When Scheduled from
SW Roxbury St
(fs 28 Av SW)**

- L 35 Av SW
- R SW 100 St
- C Regular route

To**Base**

Arbor Heights	0316	South	04D9
Alaska Junction	0207		

All live-looped southbound trips will change signage to northbound at 35 Av SW/SW Roxbury St

Downtown Seattle

From: W Emerson St/Magnolia Blvd W

- ◆ W Emerson St
- L Magnolia Blvd W
- L W Ruffner St
- R W Viewmont Way W

Slow Order

20 mph or less on West Viewmont Way W between W Bertona St & W Armour St

- C Viewmont Way W
- L 35 Av W
- R W McGraw St
- L 34 Av W
- R W Government Way
- R W Jameson St
- R 31 Av W

Slow Order

15 mph or less on 31 Av W and 30 Av W between W Jameson St & W Tilden St

- C 30 Av W
- L W Tilden St
- R 28 Av W
- L W Galer St
- C Magnolia Bridge
- R 15 Av W
- C Elliott Av W
- L Western Av W
- L W Denny Way
- C Denny Way
- R 3 Av
- S Cedar St (All trips continue as 124 or to 3 Av S/S Main St)

Allow off board fare collection in designated area on 3 Av in the CBD.

When Scheduled to 3 Av S/S Main St
Operate regular route

- 2 3 Av/Cedar St
- C 3 Av
- C 3 Av S
- S S Main St

When Scheduled from 35 Av W/W McGraw St

- ◆ 35 Av W
- R W McGraw St
- C Regular route

When Scheduled from 34 Av W/W McGraw St

- ◆ 34 Av W
- L 34 Ave W
- C Regular route

Comfort Station Routing

When scheduled to Magnolia Blvd W/ W Emerson St, layover at 34 Av/W McGraw to use the comfort station prior to proceeding to the W Emerson layover

West Magnolia

From: 4 Av S/S Royal Brougham Way

- ◆ 4 Av S
- 2 4 Av S Island Stop at 4 Av S/S Jackson St
- C 4 Av S
- L Prefontaine Pl S
- C 3 Av
- L Broad St
- R 1 Av
- L Denny Way
- C W Denny Way
- C Western Av W
- C Elliott Av W
- R "Magnolia Bridge/ Pier 91" Exit (stay in right lane)
- C Magnolia Bridge
- C W Galer St
- R Thorndyke Av W
- L W Hayes St
- R 28 Av W
- L W Tilden St
- R 30 Av W

Slow Order

15 mph or less on 30 Av W & 31 Av W between W Tilden St & W Jameson St

- C 31 Av W
- L W Jameson St
- L W Government Way
- L 34 Av W
- R Viewmont Way W
- C W Viewmont Way W

Slow Order

20 mph or less on West Viewmont Way W between W Bertona St & W Armour St

- L W Emerson St
- S

When Scheduled to 35 Av W/W McGraw St
Operate regular route

- 2 34 Av W
- R Viewmont Way W
- R 35 Av W
- S Do not idle engine

When Scheduled to W McGraw St/34 Av W
Operate regular route

- 2 34 Av W/W McGraw St
- R Viewmont Way W
- R 35 Av W
- R W McGraw St
- S Do not idle engine

Awareness Areas

4 Av/S Washington St
3 Av/Virginia St
3 Av/Pike St
3 Av/Pine St
3 Av/Bell St

Route 24 is grouped with Route 124

To	Base
Downtown Seattle	0378 Ryerson 04D8
West Magnolia	0304
Central Magnolia	0365

Southbound, when scheduled from Route 24 to Route 124, change signs at 3 Av/Cedar St.

Northbound, when scheduled from Route 124 to Route 24, change signs at 4 Av S/S Royal Brougham.

Downtown Seattle

From: Northgate Transit Center

- ◆ Bay 6
- C through transit center
- R NE 100 St
- L 1 Av NE
- R N 92 St
- R Corliss Av N (North Seattle College Access Rd)
- L N 95 St
- R College Way N
- R N 92 St
- L Wallingford Av N
- L N 80 St
- R 1 Av NE
- L Woodlawn Av NE
- L 4 Av NE
- R NE 65 St
- L Latona Av NE
- R NE 50 St
- L Thackeray PI NE

Slow Order

20 mph or less on
Thackeray PI NE
between NE 50 St and
NE 42 St

- R NE 42 St
- L 2 Av NE
- R NE 40 St
- C N 40 St
- L Stone Way N
- R Bridge Way N
- C N 38 St
- L S/B Aurora on-ramp
- C Aurora Av N
- L "Downtown/Denny Way"
Exit
- S Denny Way (trips
continue as 131/132
or to 3/Main)

**Allow off board
fare collection in
designated area on
3 Av in the CBD.**

**Express Stops
Southbound:**

*Make no stops between
Stone Wy N/N 40 St and
3 Av/Bell St except:*

- S/B Aurora Av on-ramp/
N 38 St
- Aurora Av N/Galer St
- Aurora Av N/Prospect St
- Aurora Av N/Denny Wy

**When Scheduled from
NE Ravenna Blvd/
Woodlawn Av NE**

- ◆ NE Ravenna Blvd
- R Woodlawn Av NE
- C Regular route

**When Scheduled to
3 Av S/S Main St**
*Operate regular
express route*

- 2 Denny Way
- C 7 Av N
- C Wall St
- L 3 Av
- C 3 Av S
- S S Main St

When NSCC Closed

- 2 1 Av NE
- R N 92 St
- L Wallingford Av N
- C Regular route

Northgate Transit Center

From: Downtown Seattle

- ◆ 4 Av S
- 2 4 Av S Island Stop at
4 Av/Jackson
- C 4 Av
- L Prefontaine PI S
- C 3 Av
- R Battery St
- L Aurora Av
(enter Aurora Av N/
Hwy 99)
- C Aurora Av N
- R Bridge Way N
- L Stone Way N
- R N 40 St
- C NE 40 St
- C (stay left at fork to upper
roadway) NE 40 St
- L Latona Av NE
- R NE 42 St
- L Latona Av NE
- L NE 50 St
- R Latona Av NE
- L NE 65 St
- R Latona Av NE
- C 2 Av NE
- R E Green Lake Way N
- R NE Ravenna Blvd
- L Woodlawn Av NE
- R 1 Av NE
- L N 80 St
- R Wallingford Av N
- R N 92 St
- L College Wy N
- R N 95 St
- R Corliss Av N (North
Seattle College
Access Rd)
- L N 92 St
- L 1 Av NE
- R NE 100 St
- L enter Northgate Transit
Center
- 2 Bay 2 (drop off)

**Express Stops
Northbound:**

*Make no stops between
3 Av/Bell St and
Stone Wy N/N 40 St
except:*

- Aurora Av N/Denny Wy
- Aurora Av N/Prospect St
- Aurora Av N/Galer St
- Bridge Wy N/
Whitman Av N

When NSCC Closed

- 2 Wallingford Av N (N/B)
- C N 92 St
- L 1 Av NE
- C Regular route

Awareness Areas

4 Av/S Washington St
3 Av/Virginia St
3 Av/Pike St
3 Av/Pine St
Northgate TC

Route 26 is grouped with Routes 28, 131, 132

To	Base
Downtown Seattle	0372 Ryerson 04D8
Northgate TC	06D3

Northbound, when scheduled from Routes 131/132 to Routes 26/28, change signs at 4 Av S/S Royal Brougham Way.
Southbound, when scheduled from Routes 26/28 to Routes 131/132, change signs at 5 Av/Wall St.

Downtown Seattle**From: 36 Av S/S Atlantic St**

- ◆ 36 Av S
- R S Day St
- L Lakeside Av S
- C Lake Washington Blvd

Slow Order

*10 mph or less on Lake
Dell Av and E Alder St
between 32 Av and
Lake Washington Blvd*

- L E Alder St
- C Lake Dell Av
- L 32 Av
- R E Yesler Way
- C Yesler Way
- S all trips to Rt 33 or 3 Av/
Union St

**When Scheduled to
Virginia St/2 Av***Operate regular route*

- 2 3 Av
- L Lenora St
- L 1 Av
- L Virginia St
- S 2 Av (fs)

Colman Park**From: 3 Av/Cedar St**

- ◆ 3 Av
- L Yesler Way
- C E Yesler Way
- L 32 Av

Slow Order

*10 mph or less on Lake
Dell Av and E Alder St
between 32 Av and
Lake Washington Blvd*

- R Lake Dell Av
- C E Alder St
- R Lake Washington Blvd
- C Lakeside Av S
- R S Massachusetts St
- R 36 Av S
- S S Atlantic St

**When Scheduled from
Virginia St/2 Av**

- ◆ Virginia St
- R 3 Av
- C Regular route

**Allow off board
fare collection in
designated area on
3 Av in the CBD.**

Awareness Areas

*3 Av/Virginia St
3 Av/Pike St
3 Av/Pine St*

Route 27 is grouped with Routes 33, 124

To	Base
Downtown Seattle	0127 Central 04D3
Colman Park	0125 Ryerson 04D8

*Northbound when scheduled from Route 27 to Route 33 change signs at Yesler Way/Dilling Way.
Southbound when scheduled from Route 33 to Route 27 change signs at 3 Av/Cedar St.*

Downtown Seattle**From: 7 Av NW/Holman Rd NW**

- ◆ 8 Av NW
- L Leary Way NW
- L NW 39 St
- C N 39 St
- R Fremont Way N
- R S/B Aurora on-ramp
- C Aurora Av N
- L "Downtown/Denny Way" Exit
- S Denny Way (trips continue as Routes 131/132 or 3 Av S/ S Main St)

Express Stops
Southbound

Make no stops between the Aurora Av N on-ramp/ N 38 St and Aurora Av N/ Denny Way except at:

- Aurora Av N/Prospect St
- Aurora Av N/Galer St

When Scheduled from
N 143 St/Linden Av N

- ◆ N 143 St
- L Linden Av N
- L N 145 St
- C NW 145 St
- L 3 Av NW
- R NW 132 St
- L 8 Av NW
- L NW 125 St
- R 3 Av NW
- R NW 103 St
- C NW 100 Pl
- L 8 Av NW
- C Regular route

When Scheduled to
3 Av S/S Main St
Operate regular route

- 2 Denny Wy
- C 7 Av N
- C Wall St
- L 3 Av
- C 3 Av S
- S S Main St

Carkeek Park**From: Downtown Seattle**

- ◆ 4 Av S
- 2 4 Av S Island Stop at 4 Av S/S Jackson
- L Prefontaine Pl S
- C 3 Av
- R Battery St
- L Aurora Av (enter Aurora Av N/Hwy 99)
- C Aurora Av N
- R Bridge Way N Exit
- L N 38 St
- R Fremont Way
- L N 39 St
- C NW 39 St
- R Leary Way NW
- R 8 Av NW
- R NW 100 Pl
- C NW 103 St
- S

When Scheduled to
N 143 St/Linden Av N
Operate regular route

- 2 NW 103 St
 - L 3 Av NW
 - L NW 125 St
 - R 8 Av NW
 - R NW 132 St
 - L 3 Av NW
 - R NW 145 St
 - R Greenwood Av N
- Slow order**
20 mph or less on N 143 St between Greenwood Av N & Linden Av N

- L N 143 St
- 2 N 143 St/ Linden Av N

Express Stops
Northbound

Make no stops between Aurora Av N/Denny Way St & the Aurora Av N off-ramp/ N 38 St except at:

- Aurora Av N/Galer St
- Aurora Av N/Prospect St

Allow off board fare collection in designated area on 3 Av in the CBD.

Awareness Areas

4 Av/S Washington St
 3 Av/Virginia St
 3 Av/Pike St
 3 Av/Pine St
 3 Av/Bell St

Route 28 is grouped with Routes 26,131,132

To	Base
Downtown Seattle	0135 Ryerson 04D8
Carkeek Park	0687
Broadview	0131

*Northbound, when scheduled from Routes 131/132 to Routes 26/28, change signs at 4 Av S/S Royal Brougham Way.
 Southbound, when scheduled from Routes 26/28 to Routes 131/132, change signs at 5 Av N/Wall St*

Downtown Seattle**From: NW Market St/30 Av NW**

- ◆ NW Market St
(30 Av NW) (fs)
- C NW Market St
- L 32 Av NW
- L NW 54 St
- C NW Market St
- R Leary Av NW
- R NW Leary Way
- R 15 Av NW
- R W Emerson St
- L W Nickerson St
(Overpass rdwy
over 15 Av N)
- R W Nickerson
(stay right at fork)
- C W Nickerson St
- R 3 Av W
- C 3 Av W

Slow Order

*20 mph or less on 3 Av W
between W Fulton St
and W Smith St*

- R W McGraw St
- L 6 Av W
- L W Galer St
- R Queen Anne Av N

Slow Order

*On Queen Anne Av N S/B
between W Highland Dr
& W Roy St: 10 mph or
less dry pavement; 5 mph
or less wet pavement.*

Safety Stop

*Nearside W Highland Dr
test brakes and check air
pressure (90 lbs)*

- L Denny Way
- R 1 Av
- L Blanchard St
- R 2 Av
- C 2 Av Ext S
- S S Jackson St (ns)

Express Stops**Southbound**

*Make no stops between
Queen Anne Av N/
W Highland Dr & 2 Av/
Lenora St except at:*

- Queen Anne Av N/
W Mercer St
- 1 Av/Broad St
- 1 Av/Wall St

Ballard**From: 4 Av S/S Royal Brougham**

- ◆ 4 Av S/S Royal
Brougham
- L Prefontaine Pl S
- C 3 Av
- L Wall St
- R 1 Av
- C 1 Av N
- L Roy St
- R Queen Anne Av N
- L W Galer St
- R 6 Av W
- R W McGraw St
- L 3 Av W

Slow Order

*20 mph or less on 3 Av W
between W Smith St and
W Fulton St*

- L W Nickerson St
- R 15 Av W
- C Ballard Bridge
- C 15 Av NW
- R "Ballard" exit
- L NW Leary Way
- C Leary Av NW
- L NW Market St
- S 24 Av NW (ns)

Express Stops**Northbound**

*Make no stops between
3 Av/Virginia St &
Queen Anne Av N/
W Highland Dr except at:*

- 1 Av/Cedar St
- 1 Av/Broad St
- 1 Av N/W Mercer St

**Allow off board
fare collection in
designated area on
3 Av in the CBD.**

Awareness Areas

*4 Av/S Washington St
3 Av/Virginia St
3 Av/Pike St
3 Av/Pine St
2 Av/Lenora St
2 Av/Pike St
2 Av/James St*

To**Base**

Downtown Seattle	0225	Central	04D3
Ballard	0246	Ryerson	04D8

University District

From: 34 Av W/ W McGraw St

- ◆ 34 Av W
- L W McGraw St
- R Condon Way W
- Slow Order**
15 mph or less on
Condon Way W between
W McGraw & W Howe St

- L W Blaine St
- R 28 Av W
- L W Hayes St
- L Thorndyke Av W
- L 22 Av W
- L Gilman Av W
- R W Emerson Pl
- C W Emerson St
- R "Nickerson St/
Ballard Bridge" exit
- C Overpass loop
(stay in right lane)
- C access to
W Nickerson St
- C W Nickerson St
- L 4 Av N
- C Fremont Bridge
- C Fremont Av
- R N 35 St
- L Wallingford Av N
- R N 40 St
- C NE 40 St
- C NE 40 St (lower level)
- R 6 Av NE
- L NE Northlake Way
- C NE Pacific St
- S Brooklyn Av NE (Trips
continue as Routes
65 or 75)

**NOTE: Through-routed
W/B trips, scheduled
for relief on
NE Campus Pkwy, will
make the relief in the
zone at 12 Av NE
(Bay 4).**

**When Scheduled
to Stevens Way/
Memorial Way**
Operate regular route

- 2 NE Pacific St
- L Brooklyn Av NE
- R NE Campus Pkwy
- R 15 Av NE
- L NE 40 St/Grant Lane
(enter to UW)
- R W Stevens Way NE
- S E Stevens Way NE

Central Magnolia

From: Sand Point Way NE/40 Av NE

- ◆ Sand Point Way NE
(from Routes 65 or 75)
- C NE 45 St
- L Montlake Blvd NE
- R NE 44 St
- C Pend Oreille Rd
(enter UW Campus)
- L Stevens Way
- L NE 40 St (Grant Lane)
- R 15 Av NE
- L NE Campus Pkwy
- C NE 40 St
- C N 40 St
- L Wallingford Av N
- R N 35 St
- L Fremont Av N
- C Fremont Bridge
- R Florentia St
- R Nickerson St
- C W Nickerson St
- L Overpass Loop
- L W Emerson St
- C W Emerson Pl
- L Gilman Av W
- R 22 Av W
- R Thorndyke Av W
- R W Hayes St
- R 28 Av W
- L W Blaine St
- S Condon Way W

Awareness Areas

22 Av W/W Dravus St
Fremont Av N/N 34 St

Route 31 is grouped with Routes 75

To	Base
University District	0310 North 04D5
Central Magnolia	0339

When scheduled from Routes 31, 32 to Route 75, change signs at Brooklyn Av NE/NE Pacific St.
When scheduled from Route 75 to Routes 31, 32, change signs at NE 40 St/Sand Point Way NE.

University District

From: 1 Av N/Republican St

- ◆ 1 Av N
- L Mercer St
- C W Mercer St
- C W Mercer Pl
- R Elliott Av W
- C 15 Av W
- R "W Dravus St" Exit
- C enter 15 Av W
- C 15 Av W
- R "Emerson St/
Nickerson St" Exit
- C "Nickerson St/Seattle
Pacific University" Exit
- C W Nickerson St
- C Nickerson St
- L 4 Av N
- C Fremont Bridge
- C Fremont Av
- R N 35 St
- L Wallingford Av N
- R N 40 St
- C NE 40 St
- C NE 40 St (lower level)
- R 6 Av NE
- L NE Northlake Way
- C NE Pacific St
- S Brooklyn Av NE
(Trips continue as
Route 65 or 75)

**When Scheduled to
NE Campus Pkwy/
University Way NE**
Operate regular route

- 2 NE Pacific St
- L Brooklyn Av NE
- R E/B NE Campus Pkwy
- L 15 Av NE
- L W/B NE Campus Pkwy

Seattle Center

From: Sand Point Wy/40 Av NE

- ◆ Sand Point Way NE
(from Route 65 or 75)
- C NE 45 St
- L Montlake Blvd NE
- R NE 44 St
- C Pend Oreille Rd
(enter UW Campus)
- L Stevens Way
- L NE 40 St (Grant Lane)
- R 15 Av NE
- L NE Campus Pkwy
- C NE 40 St
- C N 40 St
- L Wallingford Av N
- R N 35 St
- L Fremont Av N
- C Fremont Bridge
- R Florentia St
- R Nickerson St
- C W Nickerson St
- R "15 Av W/
City Center" Exit
- C 15 Av W
- R "W Dravus St" Exit
- C 15 Av W
- C Elliott Av W
- L W Mercer Pl
- C W Mercer St
- R Queen Anne Av N
- R W Thomas St
- R 1 Av W
- R W Republican St
- S fs W Republican St or ns
1 Av N

Awareness Areas

Fremont Av N/N 34 St

Route 32 is grouped with Routes 75

To	Base
Seattle Center	0227 North 04D5
University District	0247

When scheduled from Routes 31, 32 to Route 75, change signs at Brooklyn Av NE/NE Pacific St.

When scheduled from Route 75 to Routes 31, 32, change signs at NE 40 St/Sand Point Way NE.

Downtown Seattle**From: Illinois Av/Texas Way**

- ◆ Illinois Av
- R Texas Way
- C Texas Way through Reserve Center gate into Center
- C Texas Way
- C Texas Way out through Reserve Center south gate
- L Washington Av
- C east gate
- C W Government Way
- C Gilman Av W
- R 22 Av W
- R Thorndyke Av W
- R W Blaine St
- L 28 Av W
- L W Galer St
- C Magnolia Bridge
- R 15 Av W
- C Elliott Av W
- L Western Av W
- L W Denny Way
- C Denny Way
- R 3 Av
- S Cedar St (continues as Route 27, Route 124 or to 3 Av S/S Main St)

When Scheduled from W Government Way/ 34 Av W

- ◆ W Government Way
- C Gilman Av W

When Scheduled to 3 Av S/S Main St
Operate regular route

- 2 3 Av
- C 3 Av S
- S S Main St

East Magnolia**From: 4 Av S/S Royal Brougham Way**

- ◆ 4 Av S
- 2 4 Av S Island Stop at 4 Av/S Jackson St
- L Prefontaine Pl S
- C 3 Av
- L Broad St
- R 1 Av
- L Denny Way
- C W Denny Way
- R Western Av W
- C Elliott Av W
- R "Magnolia Bridge/ Pier 91" Exit (stay in right lane)
- C Magnolia Bridge
- C W Galer St
- R Thorndyke Av W
- L 22 Av W
- L Gilman Av W
- C W Government Way
- C east gate to Discovery Pk/Ft Lawton
- R Texas Way
- C Reserve Center south gate into Center
- C Texas Way through Reserve Center
- C Texas Way out through Reserve Center north gate
- L Counterclockwise loop through parking lot
- 2 Illinois Av
- S Texas Way (ns)

When Scheduled to W Government Way/ 34 Av W

- C Illinois Av (N/B)
- R Texas Way
- C Texas Way through Reserve Center gate into Center
- C Texas Way
- L Texas Way out through Reserve Center south gate
- L Washington Av
- C East Gate
- C W Government Way
- S 34 Av W

When Scheduled from Yesler Way/ Eastside I-5 Bridge

- ◆ Yesler Way (from Route 27)
- R 3 Av
- C 3 Av
- C Regular route

Allow off board fare collection in designated area on 3 Av in the CBD.

Awareness Areas

4 Av/S Washington St
3 Av/Virginia St
3 Av/Pike St
3 Av/Pine St
22 Av W/W Dravus St
Gilman Av W/
W Emerson Pl

Route 33 is grouped with Routes 27, 124

To	Base
Downtown Seattle	037C Ryerson 04D8
East Magnolia	037A
shuttle	014C

Northbound when scheduled from Route 27 to Route 33 change signs at Yesler Way/Eastside I-5 bridge
Southbound when scheduled from Route 33 to Route 27 or Route 124 change signs at 3 Av/Cedar St.

Downtown Seattle**From: Othello Station**

♦ M.L. King Jr Way S
 R S Othello St
 R Beacon Av S
 R 14 Av S
 L S Massachusetts St
 R 12 Av S
 C S Charles St
 L Golf Dr S
 C 12 Av S
 L S Jackson St
 R 4 Av S
 L Prefontaine Pl S
 C 3 Av
 S Pike St

***When Scheduled to
5 Av S/S Jackson St***
Operate regular route
 L 5 Av S

***When Scheduled to
S Jackson St/12 Av S***
Operate regular route
 2 S Jackson St
 S 12 Av S (route continues
as Route 70)

Othello Station**From: Downtown**

♦ 3 Av
 C 3 Av S
 L 2 Av Ext S
 L S Jackson St
 R 12 Av S
 C Golf Dr S
 R 14 Av S
 C Beacon Av S
 L S Myrtle St
 C S Myrtle Pl
 C S Othello St
 L 38 Av S
 R S Myrtle St
 S 39 Av S (ns)

**Allow off board
fare collection in
designated area on
3 Av in the CBD.**

Awareness Areas

4 Av/S Washington St
 3 Av/Virginia St
 3 Av/Pike St
 3 Av/Pine St

To	Base
Downtown Seattle	052E Atlantic 04D1
at Beacon Av S/Lander St	048C Central 04D3
ID/Chinatown Sta	00C1
Othello Station	052C
at Beacon Av S/Lander St	009B

Downtown Seattle**From: SW Alaska St/35 Av SW**

- ◆ SW Alaska St
- L 49 Av SW
- L SW Brandon St
- R 48 Av SW
- R Beach Dr SW

Slow Order

15 mph or less on Beach Dr SW between 48 Av SW & SW Shore PI

- R 63 Av SW
- R Alki Av SW
- C Harbor Av SW
- L SW Spokane St
- L enter "Harbor Island/ Hwy 99"
- C SW Spokane St (left lane under bridge)
- R Bus-only lane
- R enter W Seattle Bridge ("To City Center/I-5/ Hwy 99")
- C W Seattle Bridge (bus-only lane)
- R "1 Av S" Exit
- L 1 Av S
- R Edgar Martinez Dr S
- L 4 Av S
- 2 4 Av Island Stop at 4 Av/S Jackson
- C 4 Av
- L Prefontaine Pl S
- C 3 Av
- S Pine St

Express Stops**Northbound**

Make no stops between 1 Av S/S Spokane St & 4 Av S/S Jackson St (Island Zone) except at:

- 1 Av S/S Lander St
- Edgar Martinez Dr S/ 1 Av S
- 4 Av S/ S Royal Brougham Way

Alaska Junction**From: Downtown Seattle**

- ◆ 2 Av (fs Bell St)
- C 2 Av
- R Columbia St
- L 1 Av
- C 1 Av S
- R S Dearborn St
- L enter Hwy 99 (South)
- C Hwy 99 (South)
- R "W Seattle Bridge" Exit
- C W Seattle Bridge (upper level)
- R "Delridge Way SW" Exit
- R "SW Spokane St" Exit
- C SW Spokane
- R Harbor Av SW
- C Alki Av SW
- L 63 Av SW
- L Beach Dr SW

Slow Order

15 mph or less on Beach Dr SW between SW Shore PI & 48 Av SW

- L 48 Av SW
- L SW Brandon St
- R 49 Av SW
- R SW Alaska St
- S Bay 2

Allow off board fare collection in designated area on 3 Av in the CBD.

Awareness Areas

*4 Av/S Washington St
3 Av/Pike St
3 Av/Pine St
2 Av/Lenora St
2 Av/Pike St*

To**Base**

Downtown Seattle	015B	Ryerson 04D8
at 61 Av SW/Alki Av SW	0616	
Alaska Junction	0704	
at 61 Av SW/Alki Av SW	0173	

Downtown Seattle**From: Northgate Transit Center**

♦ Bay 6
 R NE 100 St
 L 1 Av NE
 R N 92 St
 R College Way N
 C Meridian Av N
 L N Northgate Way
 C N 105 St
 C Holman Rd N
 C Holman Rd NW
 C 15 Av NW
 R NW 85 St
 L 24 Av NW
 L NW Market St
 R Leary Av NW
 C NW Leary Way
 C Leary Way NW
 C NW 36 St
 C N 36 St
 C Fremont Pl NW
 R Fremont Av N
 C Fremont Bridge
 C 4 Av N
 L Westlake Av N
 L Westlake Av N
 (at 9 Av N)
 R Lenora St
 L 3 Av
 C 3 Av S
 S 3 Av S/Main

**Allow off board
fare collection in
designated area on
3 Av in the CBD.**

Northgate**From: S Massachusetts St/8 Av**

♦ 4 Av S island stop at
 4 Av/S Jackson
 C 4 Av S
 L Prefontaine Pl S
 C 3 Av
 R Blanchard St

Slow Order:

*5 mph or less E/B
between Blanchard St
and Westlake Av*

L Westlake Av
 C Westlake Av N
 R 4 Av N
 C Fremont Bridge
 C Fremont Av N
 L Fremont Pl N
 C N 36 St
 C NW 36 St
 R Leary Way NW
 C NW Leary Way
 C Leary Av NW
 L NW Market St
 R 24 Av NW
 R NW 85 St
 L 15 Av NW
 C Holman Rd NW
 C Holman Rd N
 C N 105 St
 C N Northgate Way
 R Meridian Av N
 C College Way N
 L N 92 St
 L 1 Av NE
 R NE 100 St
 L enter Northgate
 Transit Center
 S Bay 2: drop off only

**When Scheduled to
Northgate Transit
Center North Layover
If Northgate Transit
Center Westside
Layover Area is Fully
Occupied, do not
Layover at Bay 2**

C through transit center
 R NE 103 St to Layover G
 (leave 3 minutes before
your Bay 6 timepoint)
 R 3 Av NE
 R NE 100 St
 R enter transit center
 C through make u-turn and
 proceed southbound to
 Bay 6
 C On schedule

To	Base
Crown Hill	01BA
Ballard	
Crown Hill	0014
Freemont	
Downtown Seattle	0235
at Fremont Av N/N 34 St	
Downtown Seattle	0237
at 15 Av NW/NW 85 St	0238
Northgate	023A
at Fremont Av N/N 34 St	023C

Awareness Areas

4 Av/S Washington St
 3 Av/Virginia St
 3 Av/Pike St
 3 Av/Pine St
 Fremont Av N/N 34 St
 N 105 St/Aurora Av N
 Northgate TC

Downtown Seattle

From: Lake City and Northgate

- ◆ NE 130 St
- L Lake City Way NE (SR-522)
- R NE 125 St
- L Roosevelt Way NE
- R NE 125 St
- L 5 Av NE
- R NE 103 St
- L enter Northgate Transit Center (Bay 5)
- R NE 100 St
- R 1 Av NE
- L NE Northgate Way
- R enter S/B I-5
- C I-5
- R Union St Exit
- C Union St
- L 3 Av
- L Yesler Wy
- L Terrace St
- R 5 Av
- C 5 Av S
- S 5 Av S (fs S Jackson St)

When Scheduled from NE 103 St/5 Av NE (Layover F)

- ◆ NE 103 St
- L enter Northgate Transit Center (Bay 5)
- C Regular route

When I-5 is Congested South of Northgate & Directed by Coordinator

- Operate regular route
- 2 Northgate Transit Center (Bay 5)
- L NE 100 St
- R 5 Av NE
- L Banner Way NE
- C NE 75 St
- R enter S/B I-5
- C S/B I-5 regular lanes

When I-5 is Congested South of Lake Washington Ship Canal Bridge & Directed by Coordinator

- C I-5
- R "Boylston Av/ Roanoke St" (Exit 168A)
- C Boylston Av E
- L Lakeview Blvd E
- R Freeway overpass
- C Eastlake Av E
- R Stewart St
- L 7 Av
- R Union St
- C Regular route

When Scheduled via I-5 Express Lanes

- Operate regular route
- 2 1 Av NE
- L enter I-5 Express Lanes (If "Open" is displayed)

Slow Order

I-5 express lanes S/B: for coaches traveling in the inside HOV lane, speed limit is 40 mph from the Mercer St off-ramp to the approach to the tunnel exiting onto 5 Av at Cherry St.

- R Pike St Exit
- C Convention Pl
- C Union St
- L 3 Av
- C Regular route

When Scheduled from 5 Av NE/NE 123 St

- ◆ 5 Av NE
- C 5 Av NE
- C Regular route

Allow off board fare collection in designated area on 3 Av in the CBD.

Awareness Areas

5 Av NE/NE Northgate Wy
Northgate TC
3 Av/Pine St
3 Av/Pike St
4 Av/S Washington St
Lake City Way NE/
NE 130 St

Express Lanes

Advisory

Never enter express lanes if signage is blank or closed is displayed

Procedure for Congestion Reroutes:

If the operator believes traffic warrants the use of the reroute, but the coordinator has not yet ordered it, the operator may place a RTT to get permission from the coordinator. If the coordinator is unable to respond to your call in a timely fashion, operators may use these reroutes at their discretion, but you are **REQUIRED** to complete the notification to the coordinator that the reroute was used.

To	Base
Downtown Seattle at 5 Av NE/NE 125 St	053D North Base 04D5 07CD

Lake City

From: 4 Av S/S Jackson St

- ◆ 4 Av S
- L Prefontaine Pl S
- C 3 Av
- R Stewart St
- C Olive Wy
- L enter N/B I-5
- C I-5
- R "Northgate Way/
1 Av NE" (Exit 173)
- R 1 Av NE
- L NE 100 St
- L enter Northgate Transit
Center (Bay 2)
- R NE 103 St
- L 5 Av NE
- R NE 125 St
- L Lake City Way NE
(SR-522)
- 2 NE 135 St
- S

**When Scheduled via
I-5 Express Lanes**
Operate regular route

- 2 Olive Wy
- L Howell St
- C Eastlake Av
- R enter N/B I-5 Express
Lanes (If "Open" is
displayed)
- C I-5 Express Lanes
- R "Northgate Way" Exit
- R 1 Av NE
- C Regular route

**When 9 Av is blocked
by trucks and
Scheduled via
I-5 Express Lanes**
Operate regular route

- 2 9 Av
- R Pine St
- L 8 Av
- L Pike St
- L enter to I-5 Express
Lanes
- C Regular route

**When Scheduled to
5 Av NE/NE 125 St**
Operate regular route

- 2 5 Av NE
- S NE 125 St

**Express Lanes
Advisory**

*Never enter express
lanes if signage is blank
or closed is displayed*

**When Scheduled via
I-5 Express Lanes, but
Express Lane Signage
is Blank or "Closed" is
Displayed**

*Do not enter express
lanes. Operate express
lane route*

- 2 Eastlake Av
- C Eastlake Av E
- R Lakeview Blvd E
- L Boylston Av E
- C Boylston Av E
- R E Roanoke St
- L Harvard Av E
- L enter N/B I-5
- C I-5
- C Continue regular route

**Allow off board fare
collection in designat-
ed area on 3 Av in the
CBD.**

Awareness Areas

5 Av NE/
NE Northgate Wy
Northgate TC
3 Av/Pine St
3 Av/Pike St
4 Av/S Washington St
Lake City Way NE/
NE 130 St

To

Base

Lake City	053B	North Base	04D5
NE 125 Only	05D8		

Downtown Seattle

From: University District

◆ NE 45 St
 R 15 Av NE
 L NE Pacific St
 R Montlake Blvd NE
 C Montlake Blvd E
 C E Montlake Pl E
 C 24 Av E
 C Turner Way E
 C 23 Av E
 R E John St
 C E Thomas St
 L 15 Av E
 R E John St
 C E Olive Way
 L Bellevue Av
 R E Pine St
 C Pine St
 S 5 Av

**When Scheduled to
 Jackson St/5 Av S**
 Operate regular route

2 5 Av/Pine St
 C Pine St
 L 3 Av
 C 3 Av S
 L 2 Av Ext S
 L S Jackson St

**When Scheduled to
 Boren Av/E Yesler Way**
 Operate regular route

2 Broadway E/
 E John St
 L Broadway E
 C Broadway
 L Boren Av
 C Base route

University District

From: Downtown Seattle

◆ Pike St
 C E Pike St
 L Bellevue Av
 R E Olive Way
 C E John St
 L 15 Av E
 R E Thomas St
 C E John St
 L 23 Av E
 C Turner Way E
 C 24 Av E
 C E Montlake Pl E
 C Montlake Blvd E
 C Montlake Blvd NE
 L NE Pacific St
 S UW Station Bay 2
 (continue as Route 44)

**When Scheduled from
 Boren Av/E Yesler Way**

C Boren Av
 R Broadway
 C Broadway E
 R E John St
 C Regular route

**When Scheduled to NE
 45 St/Brooklyn Av NE**
 Operate regular route

2 NE Pacific St
 R 15 Av NE
 L NE 45 St
 S Brooklyn Av NE

**Allow off board
 fare collection in
 designated area on
 3 Av in the CBD.**

Awareness Areas

3 Av/Pike St
 3 Av/Pine St
 Montlake Blvd NE/
 NE Pacific St
 Montlake Blvd NE/
 SR-520

Route 43 is grouped with Route 44

To	Base	
Downtown Seattle	0295	Atlantic Base
at Montlake (Route 44)	061E	04D1
University District	0702	
Husky Service	0189	
NE 45th/Brooklyn Ave NE	0201	

Ballard**From: University District**

◆ Montlake Blvd NE
 2 UW Station Bay 4
 R NE Pacific St
 R 15 Av NE
 L NE 45 St
 C N 45 St
 R N Midvale Pl
 L N 46 St
 C N Market St
 C NW Market St
 L 32 Av NW
 S

University District**From: Ballard**

◆ 32 Av NW
 L NW 54 St
 C NW Market St
 C N Market St
 C N 46 St
 R N Midvale Pl
 L N 45 St
 C NE 45 St
 R 15 Av NE
 L NE Pacific St
 L NE Pacific Pl
 S Layover Area B
 (NE Pacific Pl)

**When scheduled to
NE 45 St/**

University Way NE

Operate regular route

2 NE 45 St

S University Way NE (trip
continues as Route 43)

Layover Instructions for 32 Av NW/NW 54 St

When approaching 32 Av NW, use the cutout and scan for coaches in the layover. If there are two coaches in the layover, hold in the cutout. Do not pull forward to the stop sign to hold for room at the layover.

Cutout hours of operation: 7:00-11:30 AM &
3:00-7:30 PM

Awareness Areas

Montlake Blvd NE/
NE Pacific St

Route 44 is grouped with Route 43

To		Base	
Ballard	061E	Atlantic Base	04D1
UW Station	0620	Atlantic Base (via Broadway/S Jackson)	
Downtown (via UW Medical Center)		at Broadway/John St	031F
at 12 Av NE/NE 45 St		at 12 Av S/S Jackson St	059E
To Route 43 Downtown	0295		
To Route 43 Capitol Hill	061D		

University District**From: Loyal Heights**

♦ Loyal Way NW
 R 32 Av NW
 R NW 85 St
 C N 85 St
 R Wallingford Av N
 L E Green Lake Dr N
 L NE Ravenna Blvd
 L NE 65 St
 R Roosevelt Way NE
 L NE Ravenna Blvd
 R University Way NE
 L NE Pacific St
 L NE Pacific Pl
 S Layover Area A
 (NE Pacific Pl)

**When Scheduled via
 15 Av NE (Saturdays)**
Operate regular route

2 NE Ravenna Blvd
 R 15 Av NE
 R NE 50 St
 L University Way NE
 C Regular route

Loyal Heights**From: UW Medical Center**

♦ Layover Area A
 (NE Pacific Pl)
 C NE Pacific Pl
 R Montlake Blvd NE
 2 UW Station Bay 4
 C Montlake Blvd NE
 R NE Pacific St
 2 UW Station Bay 2
 C NE Pacific St
 R University Way NE
 L NE Ravenna Blvd
 R 12 Av NE
 L NE 65 St
 R NE Ravenna Blvd
 R E Green Lake Dr N
 R Wallingford Av N
 L N 85 St
 C NW 85 St
 L 31 Av NW
 R Loyal Way NW
 S

**When Scheduled via
 15 Av NE (Saturdays)**
Operate regular route

2 University Way NE
 R NE 50 St
 L 15 Av NE
 L NE Ravenna Blvd
 C Regular route

Awareness Areas

Montlake Blvd NE/
 NE Pacific St
 N 85 St/Aurora Ave N
 N 85 St/Fremont Ave N

To**Base**

Loyal Heights	03C2	Ryerson Base	04D8
University District	02E6		

Downtown Seattle**From: Bellevue Av E/Bellevue Pl E**

- ◆ Bellevue Av E
- C Bellevue Av
- R E Pine St
- C Pine St
- S 9 Av (All trips return to Summit or to 5 Av S/ S Jackson)

***When Scheduled to
5 Av S/S Jackson St***
Operate regular route

- 2 5 Av/Pine St
- C Pine St
- L 3 Av
- C 3 Av S
- L 2 Av Ext S
- L S Jackson St
- S 5 Av S

Summit**From: Downtown Seattle**

- ◆ Pine St
- L 2 Av
- L Pike St
- C E Pike St
- L Bellevue Av
- R E Olive Way
- L Summit Av E
- L Belmont Av E
- L Bellevue Pl E
- C Bellevue Av E
- S

Awareness Areas

3 Av/Pike St
 3 Av/Pine St
 2 Av/Pike St

To**Base**

Downtown Seattle 027F Atlantic Base 04D1
 Summit (via Olive Way) 05C7

Southbound, when scheduled from inbound to outbound, change signs at 9 Av/Pine St

University District**From: Mount Baker Transit Center**

♦ Bay 2
 C transit center rdwy
 C Bus loop exit
 R Rainier Av S
 R 23 Av S
 C 23 Av
 C Turner Way E
 C 24 Av E
 C E Montlake Pl E
 C Montlake Blvd E
 C Montlake Blvd NE
 L NE Pacific St
 2 UW Station Bay 2
 C NE Pacific St
 R 15 Av NE
 2 15 Av NE
 S

Mount Baker Transit Center**From: University District**

♦ 15 Av NE
 L NE Pacific St
 2 UW Station Bay 1
 R Montlake Blvd NE
 C Montlake Blvd E
 C E Montlake Pl E
 C 24 Av E
 C Turner Way E
 C 23 Av E
 C 23 Av
 C 23 Av S
 L Rainier Av S
 L S McClellan St
 R M.L. King Jr Wy S
 R enter Mount Baker
 Transit Center
 C Transit Center rdwy
 (stay left)
 2 Bay 2 (drop off)

**When Layover Area A
is Fully Occupied**

C E/B on north transit
 center rdwy
 C U-turn; proceed W/B on
 south transit center rdwy
 S Overflow layover area C

**Sight-Impaired
 Customers at
 Rainier Av S/23 Av S**

Awareness Areas

Montlake Blvd NE/
 NE Pacific St
 Montlake Blvd NE/SR-520
 23 Av/Cherry St

To**Base**

University District	06A9	Ryerson Base	04D8
Mt Baker TC	0253		

Downtown Seattle**From: University District**

♦ 12 Av NE
 L NE 45 St
 R 15 Av NE
 R NE Campus Pkwy
 L University Bridge
 C Eastlake Av E
 L Harvard Av E
 L E Roanoke St
 R 10 Av E
 C E Roy St
 L Broadway E
 C Broadway
 R E Pine St
 C Pine St
 S 5 Av

**When Scheduled to
Boren Av/E Yesler Way**
Operate regular route

2 Broadway
 C Broadway
 L Boren Av
 C Base Route

**When Scheduled to
S Jackson St/5 Av S**
Operate regular route

2 Pine St
 C Pine St
 L 3 Av
 C 3 Av S
 L 2 Av Ext S
 L S Jackson St
 S 5 Av S

University District**From: Downtown Seattle**

♦ Pike St
 L 8 Av
 R Pine St
 C E Pine St
 L Broadway
 C Broadway E
 R E Roy St
 C 10 Av E
 L E Roanoke St
 R Harvard Av E
 R Eastlake Av E
 C University Bridge
 R NE Campus Pkwy
 L 15 Av NE
 L NE 45 St
 R 11 Av NE
 R NE 47 St
 R 12 Av NE
 S

**When Scheduled from
Boren Av/E Yesler Way**

♦ Boren Av
 R Broadway

**When Scheduled from
S Jackson St/12 Av S**

Operate regular route
 ♦ S Jackson St
 R 4 Av S
 L Prefontaine Pl S
 C 3 Av
 R Pike St
 C Regular route

**Allow off board fare
collection in design-
ated area on 3 Av in
the CBD.**

Awareness Areas
 4 Av/S Washington St
 3 Av/Pike St
 3 Av/Pine St

Route 49 is grouped with Route 7

To	Base		
Downtown	033B	Atlantic Base (via Jackson St)	059E
at Pine St/Boren Av		Central Base (via Jackson St)	000D
To Route 7 (Prentice Street)	00AF	Atlantic Base (via Broadway)	0345
To Route 7 (Henderson)	020A	at 10 Av E/Mercer St	031F
University District	0337	at 12 Av S/Jackson St	059E
University District (via Broadway)	075E		
at Broadway/Pine	0346		

West Seattle

From: M.L. King Jr Way S/S Myrtle St

- ◆ M. L. King Jr Way S
- L S Othello St
- L Seward Pk Av S
- R Seward Pk Av S
- C S Dawson St
- R Wilson Av S
- C 50 Av S
- L S Genesee St
- L Rainier Av S
- R S Alaska St
- C S Columbian Way
- R VA Med Center
- C serve "Bus only" zone on VA Med Center driveway
- C follow counter-clockwise loop on lower loop
- R S Columbian Way
- R 15 Av S
- L S Columbian Way
- L "6 Av S" Exit
- C S Spokane St
- R SODO Busway

Make No Stops:
Between Busway/
fs Lander St &
1 Av S/ Lander St

- L S Holgate St
- L 1 Av S
- C on-ramp to W Seattle Bridge (left lane)
- C W Seattle Bridge
- R "Delridge Way SW" Exit
- L "Delridge Way SW" Exit
- C Delridge Way SW
- R SW Genesee St
- L SW Avalon Way
- L 35 Av SW
- R SW Alaska St
- R 44 Av SW
- R SW Oregon St
- L California Av SW
- L SW Admiral Way

Slow Order:
20 mph or less between
59 Av SW & 63 Av SW

- R 63 Av SW
- R Alki Av SW
- S 61 Av SW

Othello Station

From: Alki Av SW/61 Av SW

- ◆ Alki Av SW
- R 61 Av SW
- L SW Admiral Way
- R California Av SW
- R SW Oregon St
- L 44 Av SW
- L SW Alaska St
- L 35 Av SW
- R SW Avalon Way
- R SW Genesee St
- L Delridge Way SW
- C enter W Seattle Bridge (To City Center/I-5/ Hwy 99)
- C W Seattle Bridge (bus only lane)
- R "1 Av S" Exit
- L 1 Av S
- R S Holgate St

Make No Stops:
Between 1 Av S/Lander St
& Busway/Lander St

- R SODO Busway
- L S Spokane St
- C enter "S Columbian Way"
- C S Columbian Way
- R 15 Av S
- L S Columbian Way
- L enter VA Med Center
- C serve "Bus only" zone on VA Med Center driveway
- C follow counter-clockwise loop on lower loop
- L S Columbian Way
- C S Alaska St
- L Rainier Av S
- R S Genesee St
- R 50 Av S
- C Wilson Av S
- L S Orcas St

Awareness Areas
I-5/S Spokane St
1 Av S/S Hanford St
S Spokane St/6 Av St

To**Base**

West Seattle	0249	South Base	04D9
at 1 Av S/S Lander St	024A		
Othello Station	024C		
at 1 Av S/S Lander St	024D		

Downtown Seattle**From: SW Atlantic St/California Av SW**

♦ SW Atlantic St
 R California Av SW
 R SW Oregon St
 L 44 Av SW
 C Glenn Way SW
 L SW Alaska St
 L 35 Av SW
 R SW Avalon Way
 R SW Spokane St
 C SW Spokane St
 (bus-only lane)
 C W Seattle Bridge
 (bus-only lane)
 C W Seattle Bridge
 R enter Hwy 99 (North)
 C Hwy 99 (North)
 R "Alaskan Way S/
 Downtown" Exit
 R S Dearborn St
 L 1 Av S
 C 1 Av
 R Cherry St
 L 3 Av
 S Pine St

**When Scheduled from
SW Alaska St/
35th Av SW**

♦ SW Alaska St
 C Regular route

Admiral District**From: Wall St/5 Av**

♦ Wall St
 L 3 Av
 R Columbia St
 L 1 Av
 C 1 Av S
 R S Dearborn St
 L enter Hwy 99 (South)
 C Hwy 99 (South)
 R "W Seattle Bridge" Exit
 C W Seattle Bridge
 L 35 Av SW
 R SW Alaska St
 R 44 Av SW
 R SW Oregon St
 L California Av SW
 L SW Seattle St
 R 44 Av SW
 R SW Atlantic St
 S

**When Scheduled to
35 Av SW/
SW Avalon Wy**

Operate regular route

2 35 Av SW
 2 SW Avalon Way (ns)

**Allow off board
fare collection in
designated area on
3 Av in the CBD.**

Awareness Areas

3 Av/Pike St
 3 Av/Pine St
 3 Av/Virginia St

To	Base
Downtown Seattle	0322 Central (Via Airport Way) 0026
Admiral District	0326 Central 04D3
Alaska Junction	0652

Downtown Seattle**From: Alki Av SW/61 Av SW**

♦ Alki Av SW
 R 61 Av SW
 L SW Admiral Way
 C SW Spokane St
 L enter "Harbor Island/
 Hwy 99"
 C SW Spokane St
 (bus-only lane)
 C W Seattle Bridge
 (bus-only lane)
 C W Seattle Bridge
 R enter Hwy 99 (North)
 C Hwy 99 (North)
 R "Alaskan Way S/
 Downtown" Exit
 R S Dearborn St
 L 1 Av S
 C 1 Av
 R Cherry St
 L 3 Av
 S Pine St (fs)

Alki**From: Bell St/3 Av**

♦ 3 Av
 R Columbia St
 L 1 Av
 C 1 Av S
 R S Dearborn St
 L enter Hwy 99 (South)
 C Hwy 99 (South)
 R "W Seattle Bridge" Exit
 C W Seattle Bridge
 R "SW Admiral Way" Exit
 C SW Admiral Way

Slow Order*20 mph or less on**SW Admiral Way between
59 Av SW & 63 Av SW*

R 63 Av SW
 R Alki Av SW
 S 61 Av SW

**Allow off board
fare collection in
designated area on
3 Av in the CBD.**

Awareness Areas

3 Av/Pike St
 3 Av/Pine St
 3 Av/Virginia St

To**Base**

Downtown Seattle	020C	Central Base	04D3
Alki	0229		

Downtown Seattle**From: Alaska Junction Bay 5**

◆ 44 Av SW
 L SW Oregon St
 R Glenn Way SW
 L SW Genesee St
 R 55 Av SW
 R SW Charlestown St
 L 49 Av SW
 R SW Admiral Way
 L enter "Harbor Island/
 Hwy 99"
 C SW Spokane St
 (bus-only lane)
 C W Seattle Bridge
 (bus-only lane)
 C W Seattle Bridge
 R enter Hwy 99 (North)
 C Hwy 99 (North)
 R "Alaskan Way S/
 Downtown" Exit
 R S Dearborn St
 L 1 Av S
 C 1 Av
 R Cherry St
 L 3 Av
 S Pine St (fs)

Alaska Junction**From: 3 Av/Bell St**

◆ 3 Av
 R Columbia St
 L 1 Av
 C 1 Av S
 R S Dearborn St
 L enter Hwy 99 (South)
 C Hwy 99 (South)
 R "W Seattle Bridge" Exit
 C W Seattle Bridge
 R "SW Admiral Way" Exit
 C SW Admiral Way
 L 49 Av SW
 R SW Charlestown St
 L 55 Av SW
 L SW Genesee St
 R Glenn Way SW
 L SW Alaska St
 S Bay 2

**Allow off board
 fare collection in
 designated area on
 3 Av in the CBD.**

Awareness Areas

3 Av/Pike St
 3 Av/Pine St
 3 Av/Virginia St

To	Base		
Downtown Seattle	020D	Central Base	04D3
Alaska Junction	022A		

Broadway**From: 25 Av SW/SW Henderson St**

- ◆ 25 Av SW
(fs) (SW Trenton St)
- L SW Barton St
- C SW Barton Pl
- C SW Henderson St
- R Delridge Way SW
- C Delridge Way SW
(just south of
SW Cambridge St,
at stop sign, veer to
the left and stay on
Delridge Way SW)
- L SW Roxbury St
- L Olson Pl SW
- R enter Myers Way P&R
- C through P&R
(clockwise loop)
- L Myers Way S
- C 1 Av S
- R S Cloverdale St
- L 14 Av S
- C South Park Bridge
- C 16 Av S
- L E Marginal Way S
- R Corson Av S
- R S Bailey St
- R 13 Av S
- L S Albro Pl
- L Swift Av S
- C 15 Av S
- R S McClellan St
- L Beacon Av S
- R 14 Av S
- L S Massachusetts St
- R 12 Av S
- C S Charles St
- L Golf Dr S
- C 12 Av S
- L Boren Av S
- L E Yesler Way
- R Broadway
- L Fir St
- R 9 Av
- R Madison St
- L Broadway
- C Broadway E
- S E Republican St

Westwood Village**From: 10 Av E/E Republican St**

- ◆ 10 Av E
- R E Republican St
- L Broadway E
- C Broadway
- R Madison St
- L 9 Av
- R 8 Av S
- L E Yesler Wy
- R Boren Av S
- R 12 Av S
- C Golf Dr S
- R 14 Av S
- L Beacon Av S
- R S McClellan St
- L 15 Av S
- L Swift Av S
- R S Albro Pl
- R Stanley Av S
- L 13 Av S
- R S Albro Pl
- L Ellis Av S
- L E Marginal Way S
- R 16 Av S
- C South Park Bridge
- C 14 Av S
- R S Cloverdale St
- L 1 Av S
- C Myers Way S
- R enter Myers Way P&R
- C through P&R
- L Myers Way S
- L Olson Pl SW
- R SW Roxbury St
- R Delridge Way SW
- C Delridge Way S
- L SW Trenton St
- L 25 Av SW
- S SW Trenton St (fs)

To**Base**

Westwood Village	022B	Central Base	04D3
Broadway	0535		

Awareness Areas

9 Av/James St
15 Av S/S Lucile St
Boren Av/Madison St

Downtown From: Sand Point

- ◆ NOAA bldg 3 layover zone

Slow Order

10 mph or less on all roadways in NOAA except NE NOAA Dr

- C around clockwise loop
- R first rdwy
- R enter Bldg 1 loop
- C counterclockwise loop
- 2 Bldg 1
- C counterclockwise loop to complete loop
- R main rdwy to NE NOAA Dr
- R NE NOAA Dr
- L Sand Point Way NE

Slow Order

5 mph or less when passing gate guard exiting NOAA

- R NE 65 St
- C NE Princeton Way
- L NE 65 St

Slow Order

20 mph or less on NE 65 St between 40 Av NE and 35 Av NE

- R NE Ravenna Blvd

Slow Order

20 mph or less between Woodlawn Av NE/NE 65 St and N 55 St/Meridian Av N.

- L Woodlawn Av NE
- C Woodlawn Av N
- L Meridian Av N
- C Kirkwood Pl N
- R N 56 St & N 55 St
- L Meridian Av N
- R N 45 St
- L Stone Way N
- R N 35 St

- L Fremont Av N
- C Fremont Bridge
- C 4 Av N
- C Dexter Av N
- C Dexter Av
- L 7 Av
- R Bell St
- L 3 Av
- C 3 Av S
- L S Washington St
- S 4 Av S (ns)

On Evenings/Weekends

- ◆ Sand Point Way NE (ns)
- NE 74 St
- R NE 74 St
- R 62 Av NE
- R NE 65 St
- C Regular route

When Scheduled from NE Ravenna Blvd/ 8 Av NE

- ◆ NE Ravenna Blvd
- C NE Ravenna Blvd
- C Regular route

Allow off board fare collection in designated area on 3 Av in the CBD.

Sand Point From: Downtown

- ◆ 5 Av S
- R S Jackson St
- R 4 Av S
- L Prefontaine Pl S
- C 3 Av
- R Blanchard St
- L 7 Av
- C Dexter Av
- C Dexter Av N
- C 4 Av N
- C Fremont Bridge
- C Fremont Av N
- R N 35 St
- L Stone Way N
- R N 45 St
- L Meridian Av N
- R N 56 St & N 55 St

Slow Order

20 mph or less between Woodlawn Av NE/NE 65 St and N 56 St/Meridian Av N.

- L Kirkwood Pl N
- R Meridian Av N
- R Woodlawn Av N
- C Woodlawn Av NE
- R NE Ravenna Blvd
- L NE 65 St

Slow Order

20 mph or less on NE 65 St between 35 Av NE and 40 Av NE

- R NE Princeton Way
- C NE 65 St
- L Sand Point Way NE
- R NE NOAA Dr

Slow Order

5 mph or less when passing gate guard entering NOAA

- C NE NOAA Dr
- L N-S rdwy (follow signs to Bldg 3)

Slow Order

10 mph or less on all roadways in NOAA except NE NOAA Dr

- C counterclockwise loop
- R first rdwy
- R enter Bldg 1 loop
- C counterclockwise loop
- R main rdwy to NE NOAA Dr
- L NE NOAA Dr
- L N-S rdwy (at signs to Bldg 3)
- 2 layover zone at curb

On Evenings/Weekends

Operate regular route

- 2 NE 65 St
- C NE 65 St
- L Sand Point Way NE
- S (layover ns NE 74 St)

NOAA Hours

5:30 a.m. to approximately 6:30 p.m.

Awareness Areas

4 Av/S Washington St
3 Av/Virginia St
3 Av/Pike St
3 Av/Pine St
Dexter Av N/
Republican St
Fremont Ave N/N 34 St

To	Base		
Downtown	06DE	Ryerson Base	04D5
at Fremont	06D1		
Sand Point	07A1		
E Green Lake	079E		

First Hill

From: Northgate Transit Center

- ◆ Bay 5
- L NE 100 St
- R 5 Av NE
- C Weedin PI NE
- R 8 Av NE
- R NE 65 St
- L NE Ravenna Blvd
- R enter S/B I-5
- L enter S/B I-5 Express Lanes
- C I-5 Express Lanes
- R exit S/B I-5 Express Lanes to Mercer St
- L Fairview Av N
- C Boren Av
- L Jefferson St
- C E Jefferson St
- S 17 Av

If Express Lanes are CLOSED Southbound
Operate regular route

- 2 enter S/B I-5
- R enter S/B I-5 mainline
- R "Mercer St/Seattle Center" Exit 167
- L Fairview Av N
- C Regular route

Express Stops Southbound

Make no stops between NE 65 St/Oswego PI NE & E Jefferson St/17 Av except at:

- NE Ravenna Blvd/Entrance To I-5
- Fairview Av N/Republican St
- Fairview Av N/Thomas St
- Boren Av/Virginia St
- Boren Av/Pike St
- Boren Av/Seneca St
- Boren Av/Madison St
- Boren Av/Columbia St
- Boren Av/James St
- E Jefferson St/Broadway
- E Jefferson St/12 Av

Northgate Transit Center

From: E Jefferson St/17 Av

- ◆ Jefferson St
- R Boren Av
- L Seneca St
- R 8 Av
- R Virginia St
- L Fairview Av
- C Fairview Av N
- R I-5 Mercer St Express Lane Ramp
- L I-5 Express Lanes
- R "NE 42 St exit"

Slow Order
20 mph or less by the beginning of the NE 42 St exit ramp. Deceleration must begin at or before the crest of the I-5 freeway bridge.

- L 7 Av NE
- L I-5 exit lane (middle lane)
- C enter HOV lane (operate left of bus island)
- C enter N/B I-5 (use carpool bypass lane on left of on-ramp)
- C I-5
- R "Ravenna Blvd/NE 65 St" (Exit 170)
- C 8 Av NE
- L Weedin PI NE
- C 5 Av NE
- L NE 100 St
- R enter Northgate Transit Center
- 2 Bay 2 (drop off)
- S

If Express Lanes are CLOSED Northbound
Operate regular route

- 2 I-5 Mercer St Express Lane Ramp
- R enter N/B I-5 mainline
- R "NE 45 St/NE 50 St" exit
- R "NE 45 St/Univ of Wash" exit
- C I-5 exit lane (middle lane)
- C Regular route

Express Stops Northbound

Make no stops between E Jefferson St/17 Av & 8 Av NE/NE 64 St except at:

- Jefferson St/12 Av
- Jefferson St/Broadway
- Boren Av/Jefferson St
- Boren Av/Columbia St
- Boren Av/Madison St
- Boren Av/Seneca St
- 8 Av/Pine St
- Virginia St/9 Av
- Fairview Av/Denny Way
- Fairview Av N/Harrison St
- 7 Av NE/NE 42 St
- 7 Av NE/NE 45 St

Awareness Areas

Northgate TC
Boren Av/Madison St

Express Lanes Advisory

Never enter express lanes if signage is blank or closed is displayed

To	Base		
First Hill/S Lake Union	06AB	Ryerson Base	04D8
Northgate/E Green Lake	079F		

Jackson Park

From: E Jefferson St/17 Av

- ◆ E Jefferson St
- 2 17 Av stop
- C Jefferson St
- R Boren Av
- L Seneca St
- R 8 Av
- R Virginia St
- L Fairview Av
- C Fairview Av N
- R I-5/Mercer St Express Lanes ramp
- L I-5 Express Lanes
- R "NE 42 St" Exit

Slow Order

20 mph or less by the beginning of the NE 42 St exit ramp. Deceleration must begin at or before the crest of the I-5 freeway bridge.

- L 7 Av NE
- L I-5 exit lane (middle Lane)
- C enter HOV Lane (operate left of bus Island)
- C enter N/B I-5
- C I-5
- R "Ravenna Blvd/NE 65 St" (Exit 170)
- C 8 Av NE
- R NE 65 St
- L 35 Av NE
- C 35 Av NE
- L NE 125 St
- R 28 Av NE
- R NE 127 St
- L 30 Av NE
- L NE 145 St
- S 15 Av NE

If Express Lanes are CLOSED Northbound
Operate regular route

- 2 I-5 Mercer St Express Lanes ramp
- R enter N/B I-5 mainline
- C I-5
- R "NE 45 St/NE 50 St" exit
- R "NE 45 St/UW" exit
- C I-5 exit lane (middle lane)
- C regular route

Express Stops Northbound

Make no stops between E Jefferson St/17 Av & 35 Av NE/NE 65 St except at:

- Jefferson St/12 Av
- Jefferson St/Broadway
- Boren Av/Jefferson St
- Boren Av/Columbia St
- Boren Av/Madison St
- Seneca St/Terry St
- Virginia St/9 Av
- Fairview Av/Denny Way
- Fairview Av N/Harrison St
- 7 Av NE/NE 42 St
- 7 Av NE/NE 45 St
- 8 Av NE/NE 64 St
- NE 65 St/16 Av NE
- NE 65 St/21 Av NE
- NE 65 St/25 Av NE
- NE 65 St/31 Av NE

Express Lanes Advisory

Never enter express lanes if signage is blank or closed

First Hill

From: NE 143 St/17 Av

- ◆ NE 143 St
- R 15 Av NE
- R NE 145 St
- R 30 Av NE
- L NE 125 St
- R 35 Av NE
- C 35 Av NE
- R NE 65 St
- L NE Ravenna Blvd
- R enter S/B I-5
- L enter S/B I-5 Express Lanes
- C I-5 Express Lanes
- R "Mercer St" exit
- L Fairview Av N
- C Boren Av
- L Jefferson St
- C E Jefferson St
- S 17 Av

If Express Lanes are CLOSED Southbound
Operate regular route

- 2 enter S/B I-5
- R enter S/B I-5 mainline
- R "Mercer St/Seattle Center" (Exit 167)
- L Fairview Av N
- C regular route

Express Stops Southbound

Make no stops between 35 Av NE/NE 65 St & E Jefferson St/17 Av except at:

- NE 65 St/30 Av NE
- NE 65 St/25 Av NE
- NE 65 St/20 Av NE
- NE 65 St/15 Av NE
- NE 65 St/Oswego Pl NE
- NE Ravenna Blvd/Entrance To I-5
- Fairview Av N/Republican St
- Fairview Av N/Thomas St
- Boren Av/Virginia St
- Boren Av/Pike St
- Boren Av/Seneca St
- Boren Av/Madison St
- Boren Av/Columbia St
- Boren Av/James St
- E Jefferson St/Broadway
- Jefferson St/12 Av

Awareness Areas

Northgate TC
Boren Av/Madison St

To

Jackson Park 0126
First Hill 0366

Base

Ryerson Base 04D8

Jackson Park**From: Roosevelt Way NE/NE 45 St**

- ◆ Roosevelt Way NE
- L NE Campus Pkwy
- 2 Bay 2
- C NE Campus Pkwy
- R 15 Av NE
- L NE Pacific St
- L NE Pacific Pl
- L Montlake Blvd NE
- 2 UW Station Bay 3
- C Montlake Blvd NE
- C NE 45 St
- C NE 45 St (stay right as Sand Point Way NE veers left)
- L 40 Av NE
- L NE 55 St
- Slow Order**
20 mph or less on
NE 55 St between
40 Av NE & 35 Av NE
- R 35 Av NE
- C 35 Av NE
- L NE 125 St
- R 28 Av NE
- R NE 127 St
- L 30 Av NE
- L NE 145 St
- L 17 Av NE
- R NE 143 St
- S

University District**From: NE 143 St/17 Av NE**

- ◆ NE 143 St
- R 15 Av NE
- R NE 145 St
- R 30 Av NE
- L NE 125 St
- R 35 Av NE
- C 35 Av NE
- L NE 55 St
- Slow Order**
20 mph or less on
NE 55 St between
35 Av NE & 40 Av NE
- R 40 Av NE
- R Sand Pt Way NE
- S 40 Av NE (trips continue as Route 67 or to University District)

Route 65 is grouped with Route 67

To	Base
Jackson Park	0106 North 04D5
University District	0374

When scheduled from Routes 67 to Route 65, change signs at Roosevelt Way NE/NE 45 St.

When scheduled from Routes 65 to Route 67, change signs at NE 40 St/Sand Point Way NE.

Northgate Transit Center**From: Sand Point Way NE/40 Av NE**

- ◆ Sand Point Way NE
(from Route 65)
- C NE 45 St
- L Montlake Blvd NE
- R NE 44 St
- C Pend Oreille Rd
(enter UW campus)
- L Stevens Way
- L Grant Lane (NE 40 St)
- R 15 Av NE
- L NE Campus Pkwy
- R Brooklyn Av NE
- L NE 41 St
- R 11 Av NE
- C 12 Av NE
- L NE 75 St
- R Roosevelt Way NE
- L NE Northgate Way
- L 5 Av NE
- R NE 103 St
- L enter Northgate
Transit Center
- S Bay 5 (drop off at back of bay)

University District**From: Northgate Transit Center**

- ◆ Bay 1
- R NE 103 St
- L 5 Av NE
- R NE Northgate Way
- R Roosevelt Way NE
- S NE 45 St (All trips continue
as Route 65)

Awareness Area

Northgate TC
5 Av NE/NE Northgate Wy
5 Av NE/NE Northgate Wy

Route 67 is grouped with Route 65

To**Base**

Northgate Transit Center 0005 North Base 04D5
University District 0403

*Southbound 67 to northbound 65 change at Roosevelt/NE 45.**Northbound 67 from southbound 65 change at Sand Pt Way/40 Av NE.*

Downtown Seattle**From: University Way NE/NE 52 St**

♦ University Way NE
 L NE 50 St
 R 15 Av NE
 R NE Campus Pkwy
 L University Bridge
 C Eastlake Av E
 R Aloha St
 L Fairview Av N
 C Fairview Av
 L Boren Av
 R Stewart St
 L 3 Av
 R 3 Av S
 L S Main St
 S

**When Scheduled to
S Jackson St/5 Av S**
 Operate regular route
 2 3 Av S
 L 2 Av Ext S
 L S Jackson St
 S

**When Scheduled from
NE 45 St/University
Wy NE**
 ♦ NE 45 St
 R 15 Av NE
 C Regular route

University District**From: Prefontaine PI S/Yesler Way**

♦ Prefontaine PI S
 C 3 Av
 R Virginia St
 L Fairview Av
 C Fairview Av N
 R Aloha St
 L Eastlake Av E
 C University Bridge
 R NE Campus Pkwy
 L 15 Av NE
 L NE 50 St
 S

**When Scheduled from
S Jackson St/5 Av S**

♦ S Jackson St
 R 4 Av S
 C Regular route

**When Scheduled from
S Jackson St/12 Av S**

♦ S Jackson St
 R 4 Av S
 C Regular route

**When Scheduled to
12 Av NE/NE 47 St**
 Operate regular route

2 15 Av NE
 L NE 45 St
 R 11 Av NE
 R NE 47 St
 R 12 Av NE
 S

Allow off board
 fare collection in
 designated area on
 3 Av in the CBD.

Awareness Areas

4 Av/S Washington St
 3 Av/Pike St
 3 Av/Pine St
 NE 45 St/15 Av NE

To	Base		
Downtown Seattle	0604	Atlantic Base	05A0
University District	0602		

UW Station

From: NE 85 St/35 Av NE

- ◆ NE 85 St
- R 40 Av NE
- L NE 75 St
- R 55 Av NE

Slow Order

10 mph or less on
55 Av NE between
NE 70 St and NE 65 St

- R NE 65 St
- C NE Princeton Way
- L NE 65 St

Slow Order

20 mph or less on
NE 65 St between
40 Av NE & 35 Av NE

- L 15 Av NE
- R Cowen Pl NE
- C University Way NE
- L NE Pacific St
- L NE Pacific Pl
- R Montlake Blvd NE
- S UW Station Bay 4
(All trips will continue
as Route 71)

**When Scheduled via
15 Av NE (Saturdays)**
Operate regular route

- 2 15 Av NE
- C 15 Av NE
- R NE 50 St
- L University Way NE
- C Regular route

Wedgewood

From: NE Pacific Pl/Montlake Blvd NE

- ◆ UW Station Bay 4
- C Montlake Blvd NE
- R NE Pacific St
- 2 UW Station Bay 2
- C NE Pacific St
- R University Way NE
- C Cowen Pl NE
- L 15 Av NE
- R NE 65 St

Slow Order

20 mph or less on
NE 65 St between
35 Av NE & 40 Av NE

- L 50 Av NE
- L NE 75 St
- R 40 Av NE
- L NE 85 St
- R 38 Av NE

Slow Order

15 mph or less on
38 Av NE between
NE 85 St & NE 86 St and
on NE 86 St between
38 Av NE & 35 Av NE

- L NE 86 St
- L 35 Av NE
- L NE 85 St
- S

**When Scheduled via
15 Av NE (Saturdays)**
Operate regular route

- 2 University Way NE
- R NE 50 St
- L 15 Av NE
- C Regular route

Awareness Areas
Montlake Blvd NE/
NE Pacific St

To:	Base		
Wedgewood/ Ravenna	0622	Central Base	04D3
UW Station/ Ravenna	036B		

University District (UW Station)**From: NE 143 St/17 Av NE**

- ◆ NE 143 St
- L 15 Av NE
- L 15 Av NE (at NE 117 St)
- R Cowen Pl NE
- C University Way NE
- L NE Pacific St
- L NE Pacific PL
- R Montlake Blvd NE
- S UW Station Bay 4
(All trips will continue
as 73 or 373)

***When Scheduled via
15 Av NE (Saturdays)***
Operate regular route

- 2 15 Av NE and Cowen
Park Bridge
- C 15 Av NE
- R NE 50 St
- L University Way NE
- C Regular route

Jackson Park**From: NE Pacific Pl/Montlake Blvd NE**

- ◆ UW Station Bay 4
- C Montlake Blvd NE
- R NE Pacific St
- 2 UW Station Bay 2
- C NE Pacific St
- R University Way NE
- C Cowen Pl NE
- L 15 Av NE
- R NE 145 St
- R 17 Av NE
- R NE 143 St
- S

***When Scheduled via
15 Av NE (Saturdays)***
Operate regular route

- 2 University Way NE
- R NE 50 St
- L 15 Av NE
- C Regular route

Awareness Areas

*Montlake Blvd NE/NE
Pacific St*

Bus Zones – Special Instructions

*Northbound on 15 Av NE from NE 92 St to NE 104 St
and southbound on 15 Av NE from NE 96 St to NE 94 St,
load or unload riders from regular traffic lanes. Use your
4-way flashers and keep alert for passing motorists.*

Route 73 is grouped with Route 373

To	Base	
UW Station	0405	North Base 04D5
Jackson Part	03FA	

Downtown Seattle

From: Sand Point Wy NE/NE 74 St

- ◆ Sand Point Wy NE
- R NE 74 St
- R 62 Av NE
- R NE 65 St
- L N/B Sand Point Wy NE
- R Princeton Av NE
- L NE 55 St

Slow Order

20 mph or less on
NE 55 St between
40 Av NE and 35 Av NE

- R Ravenna Av NE
- C NE Ravenna Blvd
- L 20 Av NE
- R NE 50 St
- L Roosevelt Way NE
- R NE 42 St
- C enter S/B "I-5
Express Lanes"
- C I-5 Express lanes
- R "Pike St" Exit
- C Convention Pl
- C Union St
- L 2 Av
- C 2 Av Ext S
- S S Jackson St (ns)

**When Express Lanes
Closed**

Operate regular route

- 2 NE 42 St
- R 7 Av NE
- L NE 45 St
- L 5 Av NE
- L enter S/B I-5 regular
lanes
- C I-5
- R "Union St" (Exit 165C)
- C Union St
- C Regular route

Sand Point

From: 5 Av S/S Jackson St

- ◆ 5 Av S
- C 5 Av
- R Marion St
- L 6 Av
- R Pike St
- L enter N/B I-5
Express Lanes
- C I-5 Express Lanes
- R "NE 42 St" exit

Slow Order

20 mph or less by
the beginning of the
NE 42 St exit ramp.
Deceleration must begin
at or before the crest of
the I-5 freeway bridge.

- C NE 42 St
- R Roosevelt Way NE
- L NE 41 St
- L Eastlake Ave NE
- C 11 Av NE
- R NE 50 St
- L 20 Av NE
- R NE Ravenna Blvd
- C Ravenna Av NE
- L NE 54 St
- C NE 55 St

Slow Order

20 mph or less on
NE 55 St between
35 Av NE & 40 Av NE

- R Princeton Av NE
- L Sand Point Way NE
- S NE 74 St (ns)

**When Express Lanes
Closed**

Operate regular route

- C Pike St
- L Bellevue Av
- L E Olive Way
- R enter to N/B I-5 regular
lanes
- C I-5
- R "NE 45 St/NE 50 St"
(Exit 169)
- C "NE 45 St" Exit
(use right lane)
- C 7 Av NE
- R NE 45 St
- R Roosevelt Way NE
- L NE 41 St
- C Regular route

Awareness Areas

35 Av NE & NE 55 St

Express Lanes**Advisory**

Never enter express
lanes if signage is blank
or closed

To**Base**

Downtown Seattle	0116	Central Base	04D3
Sand Point Way	028F		

University District

From: Sand Point Wy NE/NE 74 St

Sand Point

From: 11 Av NE/NE 42 St

◆ Sand Point Way NE

R NE 74 St

R 62 Av NE

R NE 65 St

L Sand Point Wy NE

R Princeton Av NE

L NE 55 St

Slow Order*20 mph or less on NE**55 St between 40 Av NE**and 35 Av NE*

R Ravenna Av NE

C NE Ravenna Blvd

L 20 Av NE

R NE 50 St

L Roosevelt Way NE

L NE 41 St

L Eastlake Av NE

C 11 Av NE

S NE 42 St (live loop)

◆ 11 Av NE

R NE 50 St

L 20 Av NE

R NE Ravenna Blvd

R Ravenna Av NE

L NE 55 St

Slow Order*20 mph or less on**NE 55 St between**35 Av NE & 40 Av NE*

R Princeton Av NE

L Sand Point Way NE

S NE 74 St (ns)

ToUniversity District 07AA
Sand Point 06CC**Base**

Central Base 04D8

University District

From: Northgate Transit Center

♦ Bay 1
 C through Transit Center
 R NE 103 St
 L 5 Av NE
 R NE Northgate Way
Slow Order
*20 mph or less on
 NE Northgate Way
 between 24 Av NE &
 Lake City Way NE*
 L Lake City Way NE
 R NE 125 St
 C Sand Point Way NE
 S 40 Av NE (all trips to
 Rt 31, 32 or to
 Campus Pkwy)

**When Scheduled to
 NE Campus Pkwy/
 University Way NE**
Regular route

2 Sand Point Way NE
 C NE 45 St
 L Montlake Blvd NE
 R NE 44 St
 C Pend Oreille Rd (enter
 UW Campus)
 L Stevens Way
 L NE 40 St (Grant Lane)
 S

Northgate

From: NE Pacific St/Brooklyn Av NE

♦ NE Pacific St
 L Brooklyn Av NE
 R NE Campus Pkwy
 R 15 Av NE
 L NE 40 St/Grant Lane
 (enter UW)
 R Stevens Way
 R Pend Oreille Rd
 C NE 44 St
 L Montlake Blvd NE
 C NE 45 St
 L Sand Point Way NE
 C NE 125 St
 L Lake City Way NE
 R NE Northgate Way
 L 5 Av NE
 R NE 103 St
 L enter Northgate Transit
 Center
 2 Bay 5 (back of bay for
 drop off only)
 S

**When Scheduled from
 NE Campus Pkwy/
 University Way NE**

♦ NE Campus Pkwy
 (westbound)
 L 12 Av NE
 L NE Campus Pkwy
 (eastbound)
 C Regular route

Awareness Areas

5 Av NE/ NE Northgate Wy
 Northgate TC
 Sand Point Wy NE/
 NE 95 St

Route 75 is grouped with Routes 31, 32

To	Base
Northgate	012B North Base 04D5
at Lake City Way/NE 125 St	040A
University District	013F
at Lake City Way/NE 125 St	0196

When scheduled from Routes 31, 32 to Routes 65, 75, change signs at Brooklyn Av NE/NE Pacific St.

When scheduled from Routes 65, 75 to Routes 31, 32, change signs at NE 40 St/Sand Point Way NE.

Downtown Seattle

From: NE 85 St (E/B)/35 Av NE

- ◆ NE 85 St
- R 40 Av NE
- L NE 75 St
- R 55 Av NE

Slow Order

10 mph or less on
55 Av NE between
NE 70 St and NE 65 St

- R NE 65 St
- C NE Princeton Way
- L NE 65 St

Slow Order

20 mph or less on
NE 65 St between
40 Av NE & 35 Av NE

- L E Ravenna Blvd
- R enter S/B I-5
- L enter Express lanes
- C I-5 Express lanes
- R "Pike St" Exit
- C Convention Pl
- C Union St
- L 2 Av
- C 2 Av Ext S
- S S Jackson St

When Express Lanes are Closed

Operate regular route

- 2 E Ravenna Blvd
- R enter S/B I-5
- C S/B I-5 regular lanes
- R "Union St" (Exit 165C)
- C Union St
- C Regular route

Wedgwood

From: 5 Av S/S Jackson St

- ◆ 5 Av S
- C 5 Av
- R Marion St
- L 6 Av
- R Pike St
- L enter N/B I-5 Express Lanes (if "Open" is displayed)
- C I-5 Express Lanes
- R "NE 42 St" Exit
- L 7 Av NE
- L I-5 Exit lane (middle lane)
- C enter HOV Lane (operate left of bus Island)
- L enter N/B I-5
- C I-5
- R "Ravenna Blvd/NE 65 St" (Exit 170)
- L 8 Av NE
- R NE 65 St

Slow Order

20 mph or less on
NE 65 St between
35 Av NE & 40 Av NE

- L 50 Av NE
- L NE 75 St
- R 40 Av NE
- L NE 85 St
- S

When Express Lanes are Closed

Operate regular route

- C Pike St
- L Bellevue Av
- L E Olive Way
- R enter to N/B I-5 regular lanes
- C I-5
- R "NE 45 St/NE 50 St" (Exit 169)
- C "NE 45 St" Exit (use left lane)
- C enter HOV lane (operate left of bus island)
- L enter N/B I-5
- C I-5
- R "Ravenna Blvd/NE 65 St" (Exit 170)
- C Regular route

Awareness Areas

6 Av/Pike St
2 Av/James St

Express Lanes Advisory

Never enter express lanes
if signage is blank or
closed

To**Base**

Downtown Seattle	04A5	Ryerson Base	04D8
Wedgwood	07F5		

Downtown Seattle**From: NE 175 St/10 Av NE**

◆ NE 175 St
 R 15 Av NE
 L 15 Av NE (at NE 117 St)
 R Lake City Way NE
 C enter S/B I-5 Express lanes
 C I-5 Express lanes
 R "Pike St" Exit
 C Convention Pl
 C Union St
 L 2 Av
 C 2 Av Ext S
 S S Jackson St

When Express Lanes are Closed*Operate regular route*

2 Lake City Way NE/I-5
 C enter S/B I-5 regular lanes
 C I-5
 R "Union St" (Exit 165C)
 C Union St
 C Regular route

North City**From: 5 Av S/S Jackson St**

◆ 5 Av S
 C 5 Av
 R Marion St
 L 6 Av
 R Pike St
 L Enter N/B I-5 Express Lanes
 C I-5 Express Lanes
 L Bothell/Lake City Wy Exit
 C Lake City Wy NE
 R NE 80 St
 L 15 Av NE
 L NE 175 St
 S 10 Av NE

When Express Lanes are Closed*Operate regular route*

C Pike St
 L Bellevue Av
 L E Olive Way
 R enter to N/B I-5 regular lanes
 C I-5
 R "Bothell/Lake City Way" (Exit 171)
 C Lake City Way NE (SR-522)
 R NE 80 St
 L 15 Av NE
 C Regular route

Express Lanes Advisory

Never enter express lanes if signage is blank or closed

Awareness Areas

5 Av/Marion St
 6 Av/Pike St
 2 Av/James St

Bus Zones – Special Instructions

Northbound on 15 Av NE from NE 92 St to NE 104 St and southbound on 15 Av NE from NE 96 St to NE 94 St, load or unload riders from regular traffic lanes. Use your 4-way flashers and keep alert for passing motorists.

To**Base**

Downtown Seattle	060A	Central Base	04D3
North City	060C		

University District**From: Children's Hospital loop/NE 45 St**

- ◆ Children's Hospital Loop
- C through loop
- R NE 45 St
- L 42 Av NE
- R NE 41 St
- C Mary Gates Memorial Dr
(road veers right)
- L NE 45 St
- L Montake Blvd NE
- R NE 44 St
- C Pend Oreille Rd
(UW Campus)
- L Stevens Way
- S all trips continue back
to Laurelhurst

Laurelhurst (Children's Hospital)**From: Stevens Wy/Pend Orielle Rd**

- ◆ Stevens Way
- L Grant Ln
- L 15 Av NE
- L NE Pacific St
- L NE Pacific Pl
- L Montlake Blvd NE
- 2 UW Station Bay 3
- C Montlake Blvd NE
- C NE 45 St
- R Mary Gates Memorial Dr
- C NE 41 St (road veers left)
- L 42 Av NE
- R NE 45 St
- L enter Children's Hospital
(just west of 45 Av NE)
- S

To**Base**

University District	0191	North Base	04D5
Laurelhurst	018E		

UW Station

From: Angle Lake Station

Angle Lake Station

♦ S 200 St
L International Blvd S
C to "176 St"

Sea-Tac Airport Station

S Tukwila International Blvd
(fs S 176 St)
C Tukwila International Blvd
R Southcenter Blvd
R enter Tukwila
International Boulevard
Station
L E-W rdwy
R N-S rdwy
R bus-only rdwy

Tukwila International Boulevard Station

S Bay 2
C Bus-only rdwy
C E-W Central rdwy
L N-S rdwy
L Southcenter Blvd
L International Blvd
L enter E/B SR-518
C enter N/B I-5
R "M. L. King Jr Way S"
(Exit 157)
C MLK Jr Way S

Rainier Beach Station

S S Henderson St (fs)
C MLK Jr Way S

Othello Station

S S Myrtle St (fs)
C MLK Jr Way S

Columbia City Station

S S Edmunds St (fs)
C MLK Jr Way S
L Rainier Av S

Mount Baker Station

S S Forest St (ns)
C Rainier Av S
L S College St
L 17 Av S
R S McClellan St
R Beacon Av S

Beacon Hill Station

S S Lander St (ns)
C Beacon Av S
C S Holgate St
L 6 Av S
R S Lander St
R SODO Busway

SODO Station

S Lander St (fs)
C SODO Busway

Stadium Station

S S Royal Brougham Wy
L S Royal Brougham Way
R 4 Av S
S S Jackson St (ns)
L Prefontaine Pl S
C 3 Av
S James St (ns)
S Unions St (ns)
S Pine St (fs)
R Olive Way
R 9 Av
L Pine St
L Bellevue Av
R E Olive Way
2 Capitol Hill Station

Capitol Hill Station

S E John St
L 23 Ave E
C 24 Av E
C E Montlake Pl E
C Montlake Blvd E
C Montlake Blvd NE
L NE Pacific St

UW Station

S NE Pacific St
R NE Pacific Pl
R Montlake Blvd NE
S SB on Montlake Blvd NE/
fs NE Pacific Pl

Northbound Bus Bridge Stops

- Tukwila International Blvd S/S 176 St, N/B, farside
- Tukwila International Boulevard Station, Bay 2
- MLK Jr Way S/S Henderson St, N/B, farside
- MLK Jr Way S/S Myrtle St, N/B, farside
- MLK Jr Way S/S Edmunds St, N/B, farside
- Rainier Av S/S Forest St, N/B, nearside
- Beacon Av S/S Lander St, N/B, nearside
- SODO Busway/S Lander St, N/B, farside
(S/B & N/B service at this stop)
- SODO Busway/S Royal Brougham Way, N/B, nearside
- 4 Av S/S Jackson St, N/B, nearside
- 3 Av/James St, N/B, nearside
- 3 Av/Union St, N/B, nearside
- 3 Av/Pine St, N/B, farside
- EB on E John St/fs Broadway Av E
- WB on Pacific St/fs Montlake Blvd NE

To	Base
Link shuttle	0017 Central Base 04D3
Seattle (via MLK Jr Way)	0021 Atlantic 04D1
Seattle (via I-5)	0023 Ryerson 04D8
Seattle	0017 South 04D9
Beacon Hill	0018
Mt Baker	0019
Columbia City	001A
Othello	001B
Rainier Beach	001D

SeaTac Airport Station

From: University of Washington Station

◆ Montlake NE/fs NE
Pacific Pl

C Montlake Blvd NE

C Montlake Blvd E

C E Montlake Pl E

C 24 Av E

C Turner Way E

C 23 Av E

R E John St

S *Broadway E*

C E Olive Way

L Bellevue Av

R E Pine St

C Pine St

S 5 Av (ns)

L 3 Av

S *Union St (fs)*

S *James St (fs)*

C 3 Av S

L S Washington St

R 5 Av S

S *S Jackson St (fs)*

L Airport Way S

R 6 Av S

R S Royal Brougham Way

L SODO Busway

Stadium Station

S *Royal Brougham Way (fs)*

C SODO Busway

L S Holgate St

R 6 Av S

R S Lander St

R SODO Busway

SODO Station

S *S Lander St (fs)*

C SODO Busway

R S Holgate St

C S Holgate overpass

C Beacon Av S

Beacon Hill Station

S *S Lander St (fs)*

L S McClellan St

L 17 Av S

R S College St

R Rainier Av S

Mount Baker Station

S *S Forest St (fs)* (mid-block S Forest St & MLK Jr Way S)

R MLK Jr Way S

Columbia City Station

S *S Alaska St (fs)*

C ML King Jr Way S

Othello Station

S *S Myrtle St (fs)*

C ML King Jr Way S

Rainier Beach Station)

S *S Henderson St (fs)* (temporary stop)

C MLK Jr Way S

R enter S/B I-5

R "Southcenter Blvd" (Exit 154B)

R Southcenter Blvd

L enter Tukwila International Boulevard Station

L E-W rdwy

R N-S rdwy

R bus-only rdwy

Tukwila International Boulevard Station

S *Bay 2*

C bus-only rdwy

C E-W rdwy

L N-S rdwy (exit rdwy)

L Southcenter Blvd

L Tukwila International Blvd

SeaTac Airport Station

S *S 176 St*

Angle Lake Station

S *International Blvd S*

R S 188 St

L 28 Av S

C Left of platform on 28 Av S

S nearside of 200 St

Southbound Bus Bridge Stops

- SB on Montlake Blvd NE/fs NE Pacific Pl
- WB on E Olive Way/fs Broadway E
- 5 Av/Pine St, W/B, nearside
- 3 Av/Union St, S/B, farside
- 3 Av/James St, S/B, farside
- 5 Av S/S Jackson St, S/B, farside
- SODO Busway/S Royal Brougham Way, S/B, farside
- SODO Busway/S Lander St, N/B, farside (SB & NB service at this stop)
- Beacon Av S/S Lander St, S/B, nearside
- Rainier Av S/S Forest St, S/B, farside (shuttle-only stop - no regular bus stop)
- MLK Jr Way S/S Alaska St, S/B, farside
- MLK Jr Way S/S Myrtle St, S/B, farside
- MLK Jr Way S/S Henderson St, S/B, farside (shuttle-only stop - no regular bus stop)
- Tukwila International Boulevard Station, Bay 2
- International Blvd S/S 176 St, S/B, nearside

To**Base**

Tukwila International Station (via MLK Jr Way)	0025	Central Base	04D3
Tukwila International Station (via I-5)	0027	Atlantic	04D1
SeaTac (via MLK Jr Way)	001E	Ryerson	04D8
SeaTac (via I-5)	001F	South	04D9

Link Shuttle Turnback Routes

**Angle Lake
Station Turnback****TO:****S/B Angle Lake Station****From:****N/B Angle Lake Station**

C N/B International Blvd S

L S 170 St

R Air Cargo Rd S

R S 160 St

R International Blvd S

C International Blvd S

R S 188 Av S

L 28 Av S

C left of platform on 28 Av S

2 stop nearside of 200 St

**SeaTac Airport S
SeaTac Airport
Station Turnback****TO:****S/B Tukwila****International Blvd****S/S 176 St (SeaTac****Airport Station Bay 1)****From:****N/B Tukwila****International Blvd****S/S 176 St (SeaTac****Airport Station Bay 2)**

C N/B International Blvd S

R Air Cargo Rd S

R S 160 St

R International Blvd S

2 stop S/B at International

Blvd S/ S 176 St

(SeaTac Airport Station

Bay 1)

**SeaTac Airport S
SeaTac Airport
Station Turnback****TO:****N/B Tukwila****International Blvd****S/S 176 St (SeaTac****Airport Station)****From:****S/B Tukwila****International Blvd****S/S 176 St (SeaTac****Airport Station)**

C International Blvd

R S 192 St

R 28 Av S

R S 188 St

L International Blvd S

2 stop N/B at International

Blvd S/ S 176 St

(SeaTac Airport Station)

**Tukwila
International
Boulevard
Station Turnback****TO:****S/B or N/B Tukwila****International Boulevard****Station****From:****N/B or S/B****Tukwila International****Boulevard Station**

C Bus-only rdwy

C E-W rdwy (through

Station)

R N-S rdwy

2 BUS ONLY lane

to layover

**Rainier Beach
Station Turnback****TO:****S/B MLK Jr Way S/****S Henderson St****From:****N/B MLK Jr Way S/****S Henderson St**

C MLK Jr Way S

R S Trenton St

R Renton Av S

R S Henderson St

L MLK Jr Way S

(Temporary zone S

Henderson St) (fs)

TO:**N/B MLK Jr Way S/****S Henderson St.****From:****E/B MLK Jr Way S/****S Henderson St****NOTE: Routing instructions for S/B shuttle terminating at Rainier Beach Station.**

♦ MLK Jr Way S

L S Henderson St

2 stop

C S Henderson St

L Renton Av S

R S Cloverdale St

R Rainier Av S

R S Henderson St

R MLK Jr Way S

2 stop

**Othello Street
Station Turnback****TO:****N/B MLK Jr Way S/****S Myrtle St****(Othello Street Station)****From:****S/B MLK Jr Way S/****S Myrtle St****(Othello Street Station)**

♦ stop S Myrtle St (fs)

C MLK Jr Way S

L S Webster St

C Renton Av S

R S Kenyon St

R MLK Jr Way S

2 stop S Myrtle St (fs)

(Othello Street Station)

TO:**S/B MLK Jr Way S/****S Myrtle St****(Othello Street Station)****From:****N/B MLK Jr. Way S**

♦ MLK Jr Way S

L S Othello St

R 38 Av S

R S Myrtle St

R MLK Jr Way S

2 stop

Link Shuttle Turnback Routes

**Columbia City
Station Turnback**

TO:
S/B MLK Jr Way S/
S Alaska St (Columbia
City Station)

From:
N/B MLK Jr Way S/
S Edmunds St
(Columbia City Station)

C MLK Jr Way S
R S Byron St
R Rainier Av S
R S Walden St
L MLK Jr Way S
2 stop fs "S Alaska St"

TO:
N/B MLK Jr Way S/
S Edmunds St
(Columbia City Station)

From:
S/B MLK Jr Way S/
S Alaska St
(Columbia City Station)
C MLK Jr Way S
R S Dawson St
L 33 Av S
L S Brandon St
L MLK Jr Way S
2 stop "S Edmunds St" (fs)

**Mount Baker
Station Turnback**

TO:
N/B Rainier Av S/
S Forest St
(Mount Baker Station)

From:
S/B Rainier Av S/
S Forest St
(Mount Baker Station)

C Rainier Av S
R S Walden St
R MLK Jr Way S
L Rainier Av S
2 stop ns "S Forest St"
(Mount Baker Transit
Center Bay 1)

TO:
S/B Rainier Av S/
S Forest St
(Mount Baker Station)

From:
N/B Rainier Av S/
S Forest St
(Mount Baker Station)
C Rainier Av S
R S Bayview St
R MLK Jr Way S
R S McClellan St.
L Rainier Av S
2 temporary stop
"S Forest St" (fs) (enter
Mount Baker Station)

**Beacon Hill Station
Turnback**

TO:
S/B Beacon Av S/
S Lander St
(Beacon Hill Station)

From:
N/B Beacon Av S/
S Lander St
(Beacon Hill Station)

◆ Beacon Av S
R 15 Av S
L S College St
L 14 Av S
L Beacon Av S
2 stop "S Lander St" (fs)
(Beacon Hill Station)

TO:
N/B Beacon Av S/
S Lander St
(Beacon Hill Station)

From:
S/B shuttle routing
◆ Beacon Av S
R 15 Av S
L S McClellan St
L Beacon Av S
2 stop S Lander St (ns)
(Beacon Hill Station)

**SODO Station
Turnback**

*No T/B Routing for
Sodo Station Since
the Bridge Service
Uses the N/B Stop
for S/B & N/B Ser-
vice.*

Stadium Station
Turnback

TO:
S/B SODO Busway/
S Royal Brougham
Way
(Stadium Station)

From:
N/B SODO Busway/
S Royal Brougham
Way
(Stadium Station)

R S Royal Brougham
Way
R Airport Way S
R S Massachusetts St
R 6 Av S
L S Royal Brougham
Way
L SODO Busway
2 stop (Stadium
Station)

TO:
N/B SODO Station/
S Royal Brougham
Way (Stadium Sta-
tion)

From:
S/B SODO/
S Royal Brougham
Way (Stadium Sta-
tion)

C SODO Busway
R S Holgate St
L 4 Av S
L S Lander St
L SODO Busway
2 2 stop (Stadium
Station)

Downtown Seattle**From: South Renton Park & Ride**

♦ Lake Av S (N/B layover)
 C through P&R
 2 Bay 2 - S Renton P&R
 R Shattuck Av S
 L S Grady Wy
 C Main Av S
 R Houser Wy S
 L Mill Av S
 L S 2 St
 L Burnett Av S
 2 Bay 5 - Renton TC
 R Renton TC rdwy
 R Logan Av S
 L S 2 St
 L Rainier Av S
 R SW Sunset Blvd
 C MLK Jr Way S
 (SR-900)
 L enter N/B I-5
 C I-5
 R "W. Seattle Bridge/
 Columbian Way"
 (Exit 163)
 C "W. Seattle Bridge" Exit
 C "Safeco Field/
 Spokane St" Exit
 C S Spokane St
 R SODO Busway
 L S Royal Broham Wy
 R 4 Av S
 C 4 Av
 R Pike St
 R Convention Pl
 S

South Renton Park & Ride**From: Downtown Seattle**

♦ Convention Pl
 C Union St
 L 2 Av
 C 2 Av Ext S
 C 4 Av S
 L S Royal Broughm
 R SODO Busway
 L S Spokane St
 R enter S/B I-5
 C I-5
 R "SR-900/
 MLK Jr Way S" (Exit 157)
 C MLK Jr Way S
 (SR-900)
 C SW Sunset Blvd
 C S 3 St
 L Logan Av S
 R Renton TC rdwy
 R Burnett Av S
 2 Bay 6 - Renton TC
 L S 3 St
 R Main Av S
 R S Grady Wy
 R Lake Av S
 S Bay 4

Awareness Areas*Renton TC**I-5/S Spokane St**S Spokane St/6 Av St*

Route 101 is grouped with Routes 102, 150

To	Base		
Downtown Seattle	047F	South Base	04D9
S Renton Park & Ride	07F2		

Downtown Seattle

From: Renton-Maple Valley Rd/131 Av NE

Fairwood

From: Downtown Seattle

♦ bus zone (fs 131 Av SE)

R 140 Way SE

C 140 Av SE

L SE Fairwood Blvd

L 156 Av SE

C SE Fairwood Blvd

C 161 Av SE

C SE 179 St

L 151 Av SE

R SE Petrovitsky Rd

R 128 Av SE

L SE 168 St

R 116 Av SE

C Edmonds Av SE

L Puget Dr SE

C S Puget Dr

R Talbot Rd S (SR-515)

L S Grady Way

R Lake Av S

(S Renton P&R)

C through P&R

L Shattuck Av S

L S 7 St

R Rainier Av S

L SW Sunset Blvd

C MLK Jr Way S

(SR-900)

L enter N/B I-5

C I-5

R "W. Seattle Bridge/
Columbian Way"
(Exit 163)

C "W. Seattle Bridge" exit

C "Safeco Field/
Spokane St" exit

C S Spokane St

R SODO Busway

L S Royal Brougham Wy

R 4 Av S

C 4 Av

R Pike St

R Convention Pl

S

♦ Covention Pl

C Union St

L 2 Av

C 2 Av Ext S

C 4th Av S

L S Royal Brougham Wy

R SODO Busway

L S Spokane St

R enter S/B I-5

C I-5

R "SR-900/MLK Jr Way S"
(Exit 157)C MLK Jr Way S
(SR-900)

C SW Sunset Blvd

R Rainier Av S

L S 7 St

R Shattuck Av S

R enter P&R

L Lake Av S

L S Grady Way

R Talbot Rd S (SR-515)

L S Puget Dr

C Puget Dr SE

R Edmonds Av SE

C 116 Av SE

L SE 168 St

R 128 Av SE

L SE Petrovitsky Rd

L 151 Av SE

R SE 179 St

L 161 Av SE

C SE Fairwood Blvd

C 156 Av SE

R SE Fairwood Blvd

R 140 Av SE

S SE 158 St

**When scheduled from
S Renton P&R**

♦ Lake Av S (N/B layover)

C through P&R

L Shattuck Av S

C Regular route

**When scheduled to
S Renton P&R**

C regular route

2 S 7 St/Shattuck Av S

R Shattuck Av S

R enter P&R

S Bay 1 - S Renton P&R

Awareness AreasI-5 Fwy /S Spokane St
S Spokane St/6 Av St

Route 102 is grouped with Routes 101, 150

To		Base	
Downtown Seattle (via S Renton P&R)	053A	South Base	04D9
Downtown Seattle	036A		
Fairwood	053C		
S Renton Park & Ride	0353		

Renton Highlands**From: Renton Transit Center Bay 6**

- ◆ Renton Transit Center
rdwy (Bay 6)
- C Burnett Av S
- L S 3 St
- L Houser Way S
- L Mill Av S
- R Bronson Way S
- C Bronson Way N
- L Sunset Blvd N
- R N 3 St
- C NE 3 St
- C NE 4 St
- L Union Av NE
- L NE 12 St
- R Kirkland Av NE
- L NE 16 St
- L Harrington Av NE
- S

Renton Transit Center Bay 6**From: Harrington Av NE/NE 16 St**

- ◆ Harrington Av NE
- L NE 12 St
- R Union Av NE
- R NE 4 St
- C NE 3 St
- C N 3 St
- L Sunset Blvd N
- R Bronson Way N
- C Bronson Way S
- R S 2 St
- L Burnett Av S
- S Renton Transit Center
rdwy (Bay 6)

Awareness Areas
Renton TC

To	Base	
Renton Transit Center	0430	South Base 04D9
Renton Highlands	074E	

S Massachusetts St/Airport Way S (Central Base)

From: Renton Transit Center Bay 9

- ◆ Renton Transit Center
Bay 9 (Burnett Av S)
- L S 2 St
- R Rainier Av S
- L Renton Av Ext
- L Renton Av S
- R 51 Av S
- L Rainier Av S
- L S Henderson St
- R MLK Jr Way S
- L Rainier Av S
- L S Jackson St
- L 5 Av S
- S

When Scheduled from Rainier Av S/ S Henderson St (WB)

- ◆ Rainier Av S
- C S Henderson St
- C Regular route

Renton Transit Center Bay 9

From: 4 Av S/S Jackson St

- ◆ 4 Av S
- R S Jackson St
- R Rainier Av S
- R MLK Jr Way S
- L S Henderson St
- R Rainier Av S
- R 51 Av S
- L Renton Av S
- C Renton Av Ext
- R Rainier Av S
- L S 3 St
- L Burnett Av S
- S Renton Transit Center
Bay 9

***Sight-Impaired
Customers Frequent
the Intersection at
Rainier Av S/23 Av S***

Awareness Areas
Renton TC
Rainier Av S/
Martin L King Jr Wy S

To	Base
International District	0753 Central Base 04D3
Rainier Beach Station	068A
Renton Transit Center	0540

S Lander St/15 Av S**From: Renton Transit Center**

♦ RTC Bay 2
 (from Route 148)
 R Logan Av S
 L S 2 St
 L Rainier Av S
 R SW Sunset Blvd
 R Hardie Av SW
 C Taylor Av NW
 L Taylor Pl NW
 R 87 Av S
 L S 115 Pl
 R 84 Av S
 L S 114 St
 R 80 Av S
 L S 114 St
 L Cornell Av S
 C 74 Av S
 R Renton Av S
 L 68 Av S
 C S 124 St
 C 64 Pl S
 R Beacon Av S
 C 51 Av S
 L Rainier Av S
 L S Henderson St
 C Carkeek Dr S
 R 39 Av S
 L Beacon Av S
 L S Myrtle St
 C Swift Av S
 L S Albro Pl
 R Stanley Av S
 L 13 Av S
 L S Albro Pl
 L Swift Av S
 C 15 Av S
 R S Lander St
 S 15 Av S (fs)

Renton Transit Center**From: Beacon Av S/S Lander**

♦ Beacon Av S
 R S McClellan St
 L 15 Av S
 L Swift Av S
 R S Albro Pl
 R Stanley Av S
 L 13 Av S
 L S Albro Pl
 R Swift Av S
 C S Myrtle St
 R Beacon Av S
 C 39 Av S
 L Carkeek Dr S
 C S Henderson St
 R Rainier Av S
 R 51 Av S
 L S Leo St
 R 56 Av S
 L S Avon St
 R 59 Av S
 L Beacon Av S
 L 64 Pl S
 C S 124 St
 C 68 Av S
 R Renton Av S
 L 74 Av S
 C Cornell Av S
 R S 114 St
 R 80 Av S
 L S 114 St
 R 84 Av S
 L S 115 Pl
 R 87 Av S
 L Taylor Pl NW
 R Taylor Av NW
 C Hardie Av SW
 L SW Sunset Blvd
 C S 3 St
 L Logan Av S
 R Renton Transit Center
 rdwy
 S Bay 4 (continue as
 Route 148)

**When Scheduled to
Renton Transit Center
Bay 10**

Operate regular route

2 3 St

L Burnett Ave S

2 Bay 10

Route 107 is grouped with Route 148

To	Base
Renton	068C South Base 04D9
Beacon Hill Station	075C

When thru-routed from 107 to 148, change signs at S 3 St & Rainier Av S.

When thru-routed from 148 to 107, change signs at Mill Av S & S 3 St.

Awareness Areas

*Renton TC
15 Av S/S Lucile St*

Downtown Seattle

From: NE 4 St/Union Av NE

Lake Kathleen

From: 2 Av/Cedar St

◆ NE 4 St
(Union Av NE) (fs)
C NE 4 St
R Jericho Av NE
C 144 Av SE
L SE 141 St
C SE 142 St
R 154 Av SE
L SE 142 Pl (Orting Rd)
R 156 Av SE
L SE 144 St
L 169 Av SE
R SE 136 St
L 172 Av SE
R SE 134 St
R 182 Av SE
L SE 135 St
L 186 Av SE
R SE 133 Pl
L Lk Kathleen Rd SE
L SE 128 St
C NE 4 St
R Monroe Av NE
L NE 10 St
R NE Sunset Blvd
L Kirkland Av NE
L NE 16 St
R Edmonds Av NE
L NE 27 St
C Kennewick Pl NE
C NE 30 St
R enter N/B I-405
C I-405
R "112 Av SE" (Exit 9)
S Newport Hills
freeway station
C enter N/B I-405
C I-405
R "I-90 West/Seattle"
(Exit 11)
C I-90 regular lanes
C W/B I-90 (merge two
lanes to the right) Follow
signs to City Center/
Amtrak
L 4 Av S

C 4 Av
R Olive Way
L Howell St
S Minor St (ns)

**When Scheduled from
Monroe Av NE/NE 4 St
(N/B)**

◆ Monroe Av NE (4 Av) (fs)
C Regular route

**Express Lanes
Advisory**
*Never enter express
lanes if signage is blank
or closed*

◆ 2 Av (Cedar St) (fs)
C 2 Av
C 2 Av Ext S
C 4 Av S
R "I-90 East/Spokane" Exit
L Edgar Martinez Dr S
C I-90
C I-90 Bus/Carpool lanes
R I-90 regular lane east
of Rainier Av S freeway
station; use left-side HOV
lane after 77 Av SE
C HOV lane "I-90 east/Jct
I-405/Buses/Carpools
only"
C HOV left lane ("Jct I-405/
Bellevue Way/exit only")
R "Jct I-405 Everett/Renton"
Exit
R "I-405 South/
Renton/Tacoma" Exit
C I-405
R "Lake Washington Blvd"
(Exit 9)
S Newport Hills
freeway station
C enter S/B I-405
C I-405
R "NE 30 St" (Exit 6)
L N 30 St
C NE 30 St
C Kennewick Pl NE
C NE 27 St
R Edmonds Av NE
L NE 16 St
R Kirkland Av NE
R NE Sunset Blvd
L NE 10 St
R Monroe Av NE
L NE 4 St
C SE 128 St
R Lk Kathleen Rd SE
R SE 133 Pl
L 184 Av SE
R SE 135 St

R 182 Av SE
L SE 134 St
L 172 Av SE
R SE 136 St
L 169 Av SE
R SE 144 St
R 156 Av SE
L SE 142 Pl
(Orting Rd)
R 154 Av SE
L SE 142 St
C SE 141 St
R 144 Av SE
C Jericho Av NE
S NE 4 St (ns)

**When S/B I-405 is
Congested**

R "Coal Crk Pkwy" (Exit 10)
C enter S/B I-405
C I-405

**When Scheduled to
Monroe Av NE/NE 4 St
(S/B)**

S NE 4 St (ns)

Awareness Areas
4 Av/S Washington St
4 Av/University St
2 Av/Lenora St
2 Av/Pike St
2 Av/Cherry St
2 Av/Bell St
2 Av/Stewart St

To	Base	
Seattle	0033	South Base 04D9
Lake Kathleen	0335	
Monroe NE/NE 4th (Via I-90)	032D	

Downtown Seattle (AM routing)**From: 26 Av SW/SW 116 St**

◆ 26 Av SW
 R SW Roxbury St
 L Olson Pl SW
 R enter Myers Way P&R
 C through P&R
 L Myers Way S
 C 1 Av S
 R enter N/B SR-509
 ("To Seattle
 Hwy 99/I-5")
 C SR-509
 C 1 Av S Bridge
 (Hwy 99)
 L E Marginal Way S
 (Hwy 99)
 C Hwy 99
 R "Alaskan Way S/
 Downtown" Exit
 R S Dearborn St
 L 1 Av S
 C 1 Av
 R Cherry St
 L 3 Av
 S Union St

***When Scheduled to SW
 Roxbury St/15 Av SW
 (15 Av SW) (fs)***

Shorewood (PM routing)**From: 2 Av/Bell St**

◆ 2 Av (fs Bell St)
 C 2 Av
 R Columbia St
 L 1 Av
 C 1 Av S
 R S Dearborn St
 L enter Hwy 99 (South)
 C Hwy 99 (South)
 C E Marginal Way S (Hwy 99)
 R 1 Av S Bridge
 C 1 Av S (SR-509)
 R "White Center/
 Myers Way S" Exit
 C 1 Av S
 C Myers Way S
 R enter Myers Way P&R
 C through P&R
 L Myers Way S
 L Olson Pl SW
 R SW Roxbury St
 L 26 Av SW
 R SW 114 St
 L 28 Av SW
 L SW 116 St
 L 26 Av SW
 S

Awareness Areas

2 Av/Lenora St
 2 Av/Pike St
 2 Av/Bell St

To	Base		
Downtown Seattle	01F7	Central Base	04D8
Shorewood	01F6		
White Center shuttle	0272		

Downtown Seattle

From: Union Av NE/NE 3 Ct

- ◆ Union Av NE
- C Union Av SE
- L SE 4 St
- Slow Order**
*15 mph or less on
SE 4 St between Union
Av SE & Chelan Av SE*
- L Chelan Av SE
- L SE 2 Pl
- R Union Av SE
- C Union Av NE
(132 Av SE)
- R NE Sunset Blvd
- L Duvall Av NE
- C Coal Creek Pkwy SE
- R Newcastle Golf
Club Rd
- L Newcastle Way
- R 123 Av SE
- L SE 60 St
- R 119 Av SE

Slow Order
*20 mph or less on
119 Av SE between
SE 48 St & SE 60 St*

- L Coal Creek Pkwy SE
- R enter N/B I-405
- C I-405
- R "I-90 West/Seattle"
(Exit 11)
- C I-90 regular lanes
- C W/B I-90 (merge two
lanes to the right) Follow
signs to City Center/
Amtrak
- L 4 Av S
- C 4 Av
- R Olive Way
- L Howell St
- S Minor St (ns)

**Express Lanes
Advisory**
*Never enter express
lanes if signage is blank
or closed*

Renton Highlands

From: 2 Av/Bell St

- ◆ 2 Av (Bell St) (fs)
- C 2 Av
- C 2 Av Ext S
- C 4 Av S
- R "I-90 East/Spokane" Exit
- L Edgar Martinez Dr S
- C I-90
- C I-90 Bus/Carpool lanes
- C HOV lane "I-90 east/Jct
I-405/Buses/Carpools"
- C HOV left lane("Jct I-405/
Bellevue Way/exit only")
- R "Jct I-405 Everett/Renton"
Exit
- R "I-405 South/
Renton/Tacoma" Exit
- C I-405
- R "Coal Creek Pkwy"
(Exit 10)
- L Coal Creek Pkwy SE
- R 119 Av SE

Slow Order
*20 mph or less on
119 Av SE between
SE 48 St & SE 60 St*

- L SE 60 St
- R 123 Av SE
- L Newcastle Way
- R Newcastle Golf
Club Rd
- L Coal Creek Pkwy SE
- C Duvall Av NE
- R NE Sunset Blvd
- L Union Av NE
- C Union Av SE
- L SE 4 St

Slow Order
*15 mph or less on
SE 4 St between Union
Av SE & Chelan Av SE*

- L Chelan Av SE
- L SE 2 Pl
- S

Awareness Areas
*4 Av/S Washington St
4 Av/University St
2 Av/Lenora St
2 Av/Cherry St
2 Av/Bell St
2 Av/Stewart St*

To	Base
Downtown Seattle 0035	Central Base 04D3
Renton Highlands 07D9	

Downtown Seattle**From: Fauntleroy Ferry Terminal**

**See 116/118/119
Special Ferry Landing
Instruction Page**

♦ Fauntleroy Ferry
L Fauntleroy Way SW
R SW Avalon Way
R SW Spokane
C SW Spokane St
(bus-only lane)
C W Seattle Bridge
(bus-only lane)
R "1 Av S" Exit
L 1 Av S
R Edgar Martinez Dr S
L 4 Av S
2 4 Av S Island Stop
at 4/S Jackson St
L Prefontaine Pl S
C 3 Av
2 Cedar St
S

**When Scheduled from
SW Brace Point Dr/
45 Av SW**

♦ SW Brace Point Dr
L SW Wildwood Pl
R Fauntleroy Way SW
C Regular route

Fauntleroy Ferry Terminal**From: 3 Av/Bell St**

♦ 3 Av
C 3 Av S
L 2 Av Ext S
C 4 Av S (Move to far right
lane)
C ramp "To Ferries/East
I-90/I-5/Spokane"
Exit only
R Edgar Martinez Dr S
L 1 Av S
C on-ramp to W Seattle
Bridge (left lane)
C W Seattle Bridge
C Fauntleroy Way SW
L SW Wildwood Pl
R 45 Av SW
L SW Brace Point Dr
S

**See 116/118/119
Special Ferry Landing
Instruction Page**

**Allow off board fare
collection in
designated area on
3 Av in the CBD.**

Awareness Areas

4 Av/S Washington St
3 Av/Virginia St
3 Av/Pike St
3 Av/Pine St
3 Av/Bell St
1 Av S/S Hanford St

Route 116 is grouped with Routes 118, 119

To	Base		
Downtown Seattle	0587	South Base	04D9
Fauntleroy	0589		

Downtown Seattle**From: Vashon Hwy SW/SW Burton Dr**

- ◆ Vashon Hwy SW
- L 103 Av SW
- L Vashon Ferry Dock
- 2 Vashon Ferry Terminal

**See 116/118/119
Special Ferry Landing
Instruction Page**

- ◆ Fauntleroy Ferry Dock
- L Fauntleroy Way SW
- R SW Avalon Way
- R SW Spokane
- C SW Spokane St
(bus-only lane)
- C W Seattle Bridge
(bus-only lane)
- R "1 Av S" Exit
- L 1 Av S
- R Edgar Martinez Dr S
- L 4 Av S
- L 4 Av S Island Stop
at 4 Av S/S Jackson St
- L Prefontaine Pl S
- C 3 Av
- 2 Cedar St
- S

**When Scheduled from
Tahlequah**

- ◆ SW Tahlequah Rd
- C Vashon Hwy SW
- C Regular route

Vashon Island**From: 3 Av/Bell St**

- ◆ 3 Av
- C 3 Av S
- L 2 Av Ext S
- C 4 Av S (move to
far right lane)
- C ramp "To Ferries/East
I-90/I-5/Spokane"
- Exit only
- R Edgar Martinez Dr S
- L 1 Av S
- C on-ramp to W Seattle
Bridge (left lane)
- C W Seattle Bridge
- C Fauntleroy Way SW
- R enter Fauntleroy Ferry
Terminal

**See 116/118/119
Special Ferry Landing
Instruction Page**

- C Vashon Hwy SW
- R SW Burton Dr
- R 105 Av SW
- R SW 238 St
- R 104 Av SW
- L Burton Dr SW
- L Vashon Hwy SW
- S

**When Scheduled via
Ellisport/Portage***Operate regular route*

- 2 Vashon Hwy SW
- L SW 204 St
- C SW Ellisport Rd
- R Dockton Rd SW
- R Portage Way SW
- R SW Quartermaster Dr
- L Vashon Hwy SW
- C Regular route

**When Scheduled to
Tahlequah***Operate regular route*

- 2 Vashon Hwy SW
- L 131 Av SW
- R SW Tahlequah Rd
- S ferry terminal (ns)

**Allow off board fare
collection in
designated area on
3 Av in the CBD.**

Awareness Areas

4 Av/S Washington St
3 Av/Virginia St
3 Av/Pike St
3 Av/Pine St
3 Av/Bell St
1 Av S/S Hanford St

Route 118 is grouped with Routes 116, 119

To	Base
Downtown Seattle	01FE South Base 04D9
Vashon Ferry (shuttle)	0202
Vashon Island	01FC
To Tahlequah	05C9
To Burton	05CA

Downtown Seattle**From: SW 264 St/99 Av SW**

- ◆ SW 264 St
- R 99 Av SW
- R SW Dock St
- C Dockton Rd SW
- R SW 260 St
- L 79 Av SW
- C SW 256 St
- L 75 Av SW
- L SW 248 St
- R Dockton Rd SW
- L SW Ellisport Rd
- C SW 204 St
- R Vashon Hwy SW
- L 103 Av SW
- L Vashon Ferry Dock
- 2 Vashon Ferry Terminal

When Scheduled via Dockton Rd SW*Operate regular route*

- 2 Dockton Rd SW
- C Dockton Rd SW
- L SW Ellisport Rd
- C Regular route

If Scheduled to/from Vashon Ferry Terminal, see 118/119 Special Ferry Landing Instruction Page

- ◆ Fauntleroy Ferry
- L Fauntleroy Way SW
- R SW Avalon Way
- R SW Spokane
- C SW Spokane St (bus-only lane)
- C W Seattle Bridge (bus-only lane)
- R "1 Av S" Exit
- L 1 Av S
- R Edgar Martinez Dr S
- L 4 Av S
- 2 4 Av S Island Stop at 4/S Jackson St
- L Prefontaine Pl S
- C 3 Av
- 2 Cedar St
- S

Awareness Areas

4 Av/S Washington St
 3 Av/Virginia St
 3 Av/Pike St
 3 Av/Pine St
 3 Av/Bell St
 1 Av S/S Hanford St

Allow off board fare collection in designated area on 3 Av in the CBD.

Vashon Island (Dockton)**From: 3 Av/Bell St**

- ◆ 3 Av
- C 3 Av S
- L 2 Av Ext St
- C 4 Av S (move to far right lane)
- C ramp "To Ferries/East I-90/I-5/Spokane" Exit only
- R Edgar Martinez Dr S
- L 1 Av S
- C on-ramp to W Seattle Bridge (left lane)
- C W Seattle Bridge
- C Fauntleroy Way SW
- R enter Fauntleroy Ferry Terminal

See 116/118/119 Special Ferry Landing Instruction Page

If Scheduled to/from Vashon Ferry Terminal, see 118/119 Special Ferry Landing Instruction Page

If Scheduled to/from Fauntleroy Ferry Terminal, see 118/119 Special Ferry Landing Instruction Page

- ◆ Vashon Ferry
- C Vashon Hwy SW
- L SW 204 St
- C SW Ellisport Rd
- R Dockton Rd SW
- L SW 248 St
- R 75 Av SW
- R SW 256 St
- C 79 Av SW
- C SW 260 St
- L Dockton Rd SW
- C SW Dock St
- L 99 Av SW
- L SW Windmill St

Slow Order

15 mph or less on SW Windmill St between 99 Av SW & 97 Av SW

- R 97 Av SW
- R SW 264 St
- S

When Scheduled via Dockton Rd SW*Operate regular route*

- 2 Dockton Rd SW
- C Dockton Rd SW
- C SW Dock St
- C Regular route

Route 119 is grouped with Routes 116, 118

To	Base		
Downtown Seattle	0206	South Base	04D9
Vashon Ferry (shuttle)	0208		
Vashon Island	0204		
Dockton	05CB		
Valley Center P&R	068B		

Routes 116/118/119

Express Stop Instructions

N/B Express

Make no stops between Fauntleroy Way SW/SW Oregon St & 4 Av S/ S Royal Brougham Way except at:

- 1 Av S/S Spokane St
- 1 Av S/S Lander St

S/B Express

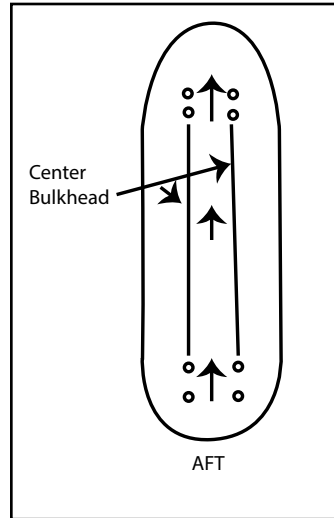
Make no stops between 4 Av S/S Royal Brougham Way & Fauntleroy Way SW/ SW Oregon St except at:

- 1 Av S/S Lander St
- 1 Av S/S Hanford St

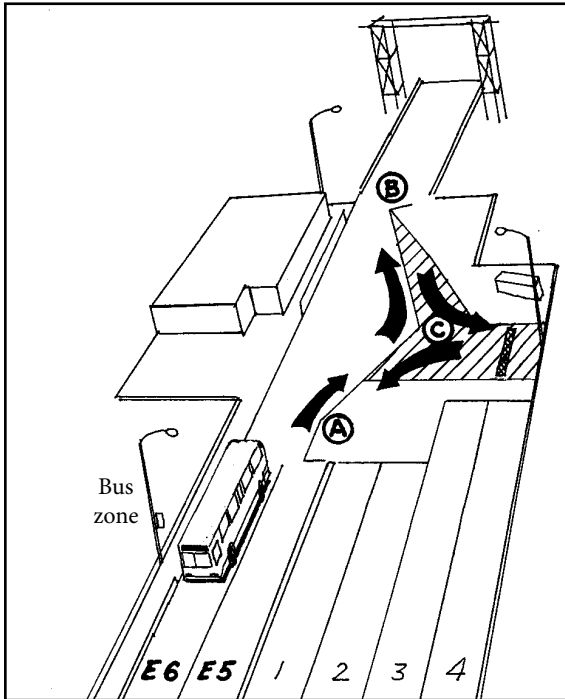
- 5 m.p.h. when loading on/off ferry.
- Follow loading directions of the state ferry personnel.
- Position coach (park) any place on the vessel except adjacent to the center bulkhead area where the doors of the coach cannot be opened. Coach passengers must be able to exit or enter the coach.
- Make sure both outside mirrors are positioned close to the sides of the coach, and operate with caution.
- When parked on ferry, wait for cars to fill adjacent lane before debarking passengers - front door only. Use extreme caution when unloading customers.

Special Instructions

Do not leave base with a non-functioning reverse gear. Check before leaving base.



Route 118 and 119 Fauntleroy Ferry Terminal



Route 116 a.m. Operation

State ferry personnel may assist backing coaches as available. If unable to complete backing maneuver due to blocking vehicles or traffic, contact dock personnel for assistance. Watch for Vashon Ferry from Fauntleroy Way SW/SW Cloverdale St. If the ferry is unloading, remain at this location until unloading is completed. Proceed to the ferry terminal and enter the dock via exit lane (5) when the lane is clear of traffic. If ferry is loading, hold at stop line "A" (see reference drawing). For the safety of coach passengers, disembark at this point only when directed by ferry personnel.

Dock Surface Warning

Prior to turning the steering wheel for any reason, be sure that the coach is in motion. Do not turn the steering wheel while stopped as it will cause serious damage to the asphalt.

Turnaround Instructions

Turnaround points are marked "A" through "C" on the reference drawing. They are to be used as guides for either the start of a turn to the next point or as a stop.

- Stop at "A".
- Proceed to "B" following the marker line, staying to the left of the line.
- Stop at "B".

- Proceed to back up to bar "C", tapping horn twice.
- Stop at bar "C". Be aware of railing at edge of dock.
- Load passengers using both doors and depart zone as soon as last passenger has boarded.

Operations with two Coaches on Dock

First coach: Turn around as per instruction for single coach. Pull up to the bus stop sign (second utility pole past the passenger waiting room). Upon securing coach at the head of the bus stop, driver of first coach directs second coach onto dock and helps second driver back up.

Second coach: Follow first coach onto ferry dock. Wait on south exit lane next to ticket booth until first coach is secured at head of bus zone. Upon direction of first driver, proceed on dock and back up as directed by first driver. Pull up behind first coach.

Route 116 p.m. Operation

Disembark passengers at the S/B zone on Fauntleroy Way, farside of ferry terminal entrance. Afternoon service does not operate on the dock.

Routes 118 & 119 p.m. Operations

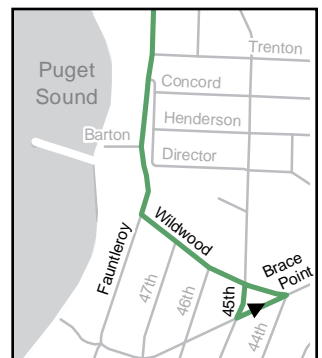
Pull down Lane E-5 at approximately 60' short of the terminal. Angle the front of the coach out of Lane E-5 so as to block both lanes E-5 and E-6 and protect the passengers from the auto traffic. Be sure to use 4-way flashers. Disembark passengers at this point then wait for instructions from the dock personnel to proceed onto the ferry.

If ferry is unloading, proceed beyond dock to bus zone, stop to disembark passengers, then proceed south on Fauntleroy Way and turn around via the following:

- L SW Wildwood Pl
- R 45 Av SW
- L SW Brace Point Dr
- L SW Wildwood Pl
- R Fauntleroy Way (N/B)

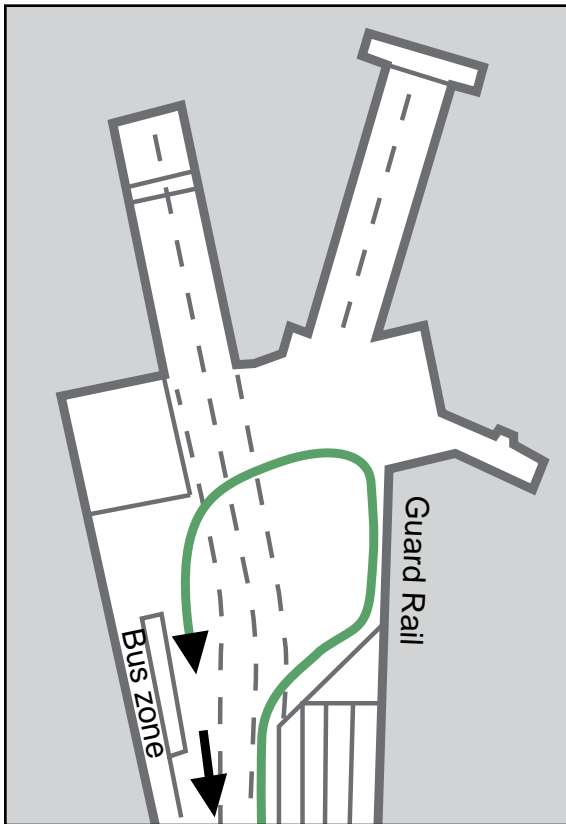
Stop at curb prior to the bus zone opposite the dock.

Wait until exiting traffic from ferry clears, then pull forward and turn left onto dock via lanes E-5 or E-6.



Vashon Ferry Terminal

- Under no circumstances should coaches scheduled to turn around on the dock let customers off the coach before completing the turn.
- If the ferry is already loading, coaches due to turn around on the dock must wait for all traffic to clear on their right side before making the turn, or wait for directions by the dock workers.
- Coaches scheduled to turn around on the dock, if the turn cannot be made without backing up, please wait for all ferry off loading traffic to clear before backing up to complete turn. If this situation should arise, customers may be off loaded in zone for customers with disabilities before backing up.
- Coaches scheduled to board ferry must pull along the right guard rail ahead of the ferry staging area. This allows coaches which turn around on the dock enough clearance. Do not let any customers off the coach until the coach is positioned along the guard rail (see illustration).



Fare Collection Inbound**For Rides Between Vashon Island and the Puget Sound:**

- Fares are collected when loading; use front door only for boarding.

For Rides Between Vashon Island and Downtown Seattle:

- Fares are collected when loading; issue a transfer as proof of fare paid by passengers when they get off the coach; use front door only.
- Passengers boarding at the Vashon Ferry Terminal pay as they leave; use both doors to load at the terminal.
- Use four-way flashers when unloading customers in the CBD.

For Rides Between the Fauntleroy Dock (Puget Sound) and Downtown Seattle:

- Fares and transfers are collected when passengers leave; use front door only.
- Use four-way flashers when unloading customers in the CBD.

Fare Collection Outbound**Vashon Ferry Terminal:**

- Fares are collected when loading; use front door only for boarding.
- All passengers *except* those with a precluding disability may be required to exit the coach on the dock and pay WSF fares at the terminal.
- A WSF employee will board the coach and check all remaining passengers for verification of WSF fares.
- Passengers are not allowed to re-board until the coach is driven onto the boat and the autos are finished loading.
- Passengers are not allowed to board the coach at the Fauntleroy Terminal, but they may board once the boat is loaded. Fare is due when entering the coach.

Flag Stops:

Make flag stops only along portions of the route that do not have posted bus zones at regularly spaced intervals. Flag stops should be made only where it is safe to stop, preferably at the far side of an intersection. Flag stops along state roadways are allowed only if the coach can be completely pulled off the traveled portion of the roadway.

Burien Transit Center**From: 3 Av/Virginia St**

- ◆ 3 Av
- R Columbia St
- L 1 Av
- C 1 Av S
- R S Dearborn St
- L enter Hwy 99 (South)
- C Hwy 99 (South)
- R "W Seattle Bridge" Exit
- C W Seattle Bridge
- R "Delridge Way SW" Exit
- L "Delridge Way SW" Exit
- C Delridge Way SW
- C 21 Av SW (right side of traffic island)
- R SW Barton Pl
- C SW Barton St
- L 26 Av SW

Slow Order

*20 mph or less on
26 Av SW between
SW Barton St &
SW Roxbury St*

- L SW Roxbury St
- R 15 Av SW
- R SW 107 St
- L 16 Av SW
- C Ambaum Blvd SW
- L SW 148 St
- R enter Burien Transit Center (opposite Burien Plaza)
- 2 Bay 5

Downtown Seattle**From: Burien Transit Center**

- ◆ Bay 3
- C exit to SW 148 St
- L SW 148 St
- R Ambaum Blvd SW
- C 16 Av SW
- R SW 107 St
- L 15 Av SW
- L SW Roxbury St
- R 26 Av SW

Slow Order

*20 mph or less on
26 Av SW between
SW Barton St &
SW Roxbury St*

- R SW Barton St
- C SW Barton Pl
- C SW Henderson St
- L Delridge Way SW
- C enter W Seattle Bridge (I-5/Hwy 99)
- C W Seattle Bridge
- R enter Hwy 99 (North)
- C Hwy 99 (North)
- R "Alaskan Way S/ Downtown" Exit
- R S Dearborn St
- L 1 Av S
- C 1 Av
- R Cherry St
- L 3 Av
- S Virginia St

**Allow off board
fare collection in
designated area on
3 Av in the CBD.**

Awareness Areas

*3 Av/Virginia St
3 Av/Pike St
3 Av/Pine St*

To**Base**

Downtown Seattle	0211	Atlantic Base	04D1
Burien	022E		

Downtown Seattle

From: Highline College

Highline College

From: 2 Av/Bell St

◆ Highline College parking lot
 L exit rdwy to S 240 St
 R S 240 St
 L 16 Av S
 R S 250 St
 C S 251 St
 R Marine View Dr S
 C S 216 St
 C S 216 Pl
 C 1 Pl S
 C 1 Av S
 L SW 156 St
 R 4 Av SW
 R SW 150 St
 L rdwy to Burien Transit Center
 C through transit center
 2 Bay 3
 C exit to SW 148 St
 R SW 148 St
 C SR-518
 R enter "N/B Hwy 509/Seattle"
 C SR-509
 R "S 128 St" Exit
 2 Freeway stop
 C enter N/B SR-509
 C SR-509

When N/B SR-509 is Congested

R "South Park/Cloverdale St" Exit
 L "Restricted Ramp" (HOV only)
 C enter N/B SR-509
 C SR-509

C 1 Av S Bridge (Hwy 99)
 L E Marginal Way S (Hwy 99)
 C Hwy 99 (North)

R "Alaskan Way S/Downtown" Exit
 R S Dearborn St
 L 1 Av S
 C 1 Av
 R Cherry St
 L 3 Av
 S Union St

When Scheduled from Burien Transit Center

◆ Bay 3
 C Regular route

◆ 2 Av
 R Columbia St
 L 1 Av
 C 1 Av S
 R S Dearborn St
 L enter Hwy 99 (South)
 C Hwy 99 (South)
 C E Marginal Way S (Hwy 99)
 R 1 Av S Bridge
 C 1 Av S (SR-509)
 C SR-509
 R "S 128 St" Exit
 2 Freeway stop
 C enter S/B SR-509
 C SR-509
 R "Burien/SeaTac Airport/146 St" Exit
 C left exit lane "Burien/SeaTac Airport"
 R SR-518 (S 148 St)
 C SW 148 St
 L enter Burien Transit Center (opposite Burien Plaza)
 2 Bay 5
 C through transit center
 L rdwy to SW 150 St
 R SW 150 St
 L 4 Av SW
 L SW 156 St
 R 1 Av S
 C 1 Pl S
 C S 216 Pl
 C S 216 St
 C Marine View Dr S
 L S 251 St
 C S 250 St

L 16 Av S
 R S 240 St
 L enter Highline parking lot (opposite 25 Av S)
 L W/B rdwy
 2 stop

When Scheduled from N/B 3 Av/Union St

◆ 3 Av
 L Lenora St
 L 2 Av
 C Regular route

Awareness Areas

2 Av/Lenora St
 2 Av/Pike St
 2 Av/Bell St

To	Base		
Downtown Seattle	027C	Ryerson Base	04D8
Highline College	027E		
Burien Transit Center	0280		

Northbound Route 121, when scheduled to live loop to southbound 121, change signs for southbound trip at 1 Av/University St.

Downtown Seattle

From: Highline College

Highline College

From: 2 Av/Bell St

◆ Highline College parking lot
 L exit rdwy to S 240 St
 R S 240 St
 R 16 Av S
 R Kent-Des Moines Rd
 L 24 Av S
 L S 223 St
 R Marine View Dr S
 R Des Moines Memorial Dr S
 L S 200 St
 R 8 Av S
 L Des Moines Memorial Dr S
 R Des Moines Memorial Dr S
 C 8 Av S
 L S 152 St
 R 1 Av S
 L SW 150 St
 R rdwy to Burien Transit
 C through transit center
 2 Bay 3
 C exit to SW 148 St
 R SW 148 St
 C SR-518
 R enter "N/B Hwy 509/Seattle"
 C SR-509
 R "S 128 St" Exit
 2 Freeway stop
 C enter N/B SR-509
 C SR-509

C 1 Av S Bridge (Hwy 99)
 L E Marginal Way S (Hwy 99)
 C Hwy 99 (North)
 R "Alaskan Way S/ Downtown" Exit
 R S Dearborn St
 L 1 Av S
 C 1 Av
 R Cherry St
 L 3 Av
 S Union St

◆ 2 Av
 R Columbia St
 L 1 Av
 C 1 Av S
 R S Dearborn St
 L enter Hwy 99 (South)
 C Hwy 99 (South)
 C E Marginal Way S (Hwy 99)
 R 1 Av S Bridge
 C 1 Av S (SR-509)
 C SR-509
 R "S 128 St" Exit
 2 Freeway stop
 C enter S/B SR-509
 C SR-509
 R "Burien/SeaTac/ S 146 St" Exit
 C left exit lane "Burien/SeaTac Airport"
 R SR-518 (S 148 St)
 C SW 148 St
 L enter Burien Transit Center (opposite Burien Plaza)
 2 Bay 5
 C through transit center
 L rdwy to SW 150 St
 R SW 150 St
 L 4 Av SW
 L SW 152 St
 C S 152 St
 R 8 Av S
 C Des Moines

Memorial Dr S
 L Des Moines Memorial Dr S
 R 8 Av S
 L S 200 St
 R Des Moines Memorial Dr S
 L Marine View Dr S
 L S 223 St
 R 24 Av S
 R Kent-Des Moines Rd
 L 16 Av S
 L S 240 St
 L enter Highline College parking lot (opposite 25 Av S)
 L W/B rdwy
 2 stop
 S

When Scheduled from N/B 3 Av/Union St

◆ 3 Av
 L Lenora St
 L 2 Av
 C Regular route

When N/B SR-509 is Congested

R "South Park/ Cloverdale St" Exit
 L "Restricted Ramp" (HOV only)
 C enter N/B SR-509
 C SR-509

Awareness Areas

2 Av/Lenora St
 2 Av/Pike St
 2 Av/Bell St

To	Base
Downtown Seattle	0282 Ryerson Base 04D8
Highline College	02A9

Northbound Route 122, when scheduled to live/loop to southbound 121 or 122, change signs for southbound trip at 1 Av/University St.

Downtown Seattle**From: SW 152 St/6 Av SW**

- ◆ SW 152 St
 - L 21 Av SW
 - L SW 164 St
 - L 14 Av SW
 - R SW 160 St
 - L 4 Av SW
 - R SW 150 St
 - C rdwy to Burien Transit Center
 - C through transit center
 - 2 Bay 3
 - C exit to SW 148 St
 - R SW 148 St
 - C SR-518
 - R enter "N/B Hwy 509/Seattle"
 - C SR-509
 - R "S 128 St" Exit
 - 2 Freeway stop
 - C enter N/B SR-509
 - C SR-509
- When N/B SR-509 is Congested**
- R "South Park/Cloverdale St" Exit
 - L "Restricted Ramp" (HOV only)
 - C enter N/B SR-509
 - C SR-509
- C 1 Av S Bridge
 - L E Marginal Way S (Hwy 99)
 - C Hwy 99 (North)
 - R "Alaskan Way S/Downtown" Exit
 - R S Dearborn St
 - L 1 Av S
 - C 1 Av
 - R Cherry St
 - L 3 Av
 - S Union St

Gregory Heights**From: 2 Av/Broad St**

- ◆ 2 Av
- R Columbia St
- L 1 Av
- C 1 Av S
- R S Dearborn St
- L enter Hwy 99 (South)
- C Hwy 99 (South)
- C E Marginal Way S (Hwy 99)
- R 1 Av S Bridge
- C 1 Av S (SR-509)
- C SR-509
- R "S 128 St" Exit
- 2 Freeway stop
- C enter S/B SR-509
- C SR-509
- R "Burien/SeaTac/SW 146 St" Exit
- C left exit lane "Burien/SeaTac Airport"
- R SR-518 (S 148 St)
- C SW 148 St
- L enter Burien Transit Center (opposite Burien Plaza)
- 2 Bay 6
- C through transit center
- L rdwy to SW 150 St
- R SW 150 St
- L 4 Av SW
- R SW 152 St
- L 21 Av SW
- L SW 164 St
- L 14 Av SW
- R SW 160 St
- L 4 Av SW
- R SW 150 St
- L rdwy to Burien Transit Center
- C through transit center
- 2 Bay 3

Awareness Areas

2 Av/Lenora St
 2 Av/Pike St
 2 Av/Bell St
 2 Av/Battery St

To**Base**

Downtown Seattle	0213	Ryerson Base	04D8
Gregory Heights	0230		

Downtown Seattle

**From: Tukwila International Boulevard
Station**

◆ Bay 3
C bus-only rdwy
C central rdwy (through
Station)
L exit to Southcenter Blvd
L Southcenter Blvd
R International Blvd
(Hwy 99)
C Tukwila International Blvd
L E Marginal Way S
R Corson Av S
R S Bailey St
L 13 Av S
L Airport Way S
L S Holgate St
R 6 Av S
L S Royal Brougham Way
R 4 Av S
S

**When Scheduled from
SeaTac Airport**

◆ Bus zone on Arrivals Dr
C Arrivals Dr
C merge right toward
"International Blvd"
L International Blvd
R Southcenter Blvd
(S 154th St)
R enter Tukwila
International Boulevard
Station
L central rdwy
C east rdwy
R bus-only rdwy
C Regular route

**When Scheduled to
Bell St/3 Av**

Operate regular route

2 4 Av S
C 4 Av S
2 4 Av S Island Stop at
4 Av S/S Jackson
C 4 Av S
L Prefontaine Pl S
C 3 Av
S Bell St

**Tukwila International Boulevard
Station**

From: 3 Av/Cedar St

◆ 3 Av
C 3 Av S
L 2 Av Ext S
C 4 Av S
L Seattle Blvd S
R 6 Av S
L S Holgate St
R Airport Way S
R 13 Av S
R S Albro Pl
L Ellis Av S
L E Marginal Way S
R Tukwila International Blvd
C International Blvd
(Hwy 99)
L Southcenter Blvd
(S 154 St)
R enter Tukwila
International Boulevard
Station
L central rdwy
C east rdwy
R bus-only rdwy
2 Bay 2

**When Scheduled to
SeaTac Airport**

◆ Tukwila International
Boulevard Station
(Bay 2)
C bus-only rdwy
C central rdwy
C east rdwy
L exit to Southcenter Blvd
L Southcenter Blvd
L International Blvd
(Hwy 99)
R S 170th St
R Air Cargo Rd (stay right)
R on-ramp to Airport Expr
southbound
C "Arrivals" lane
C Arrivals Dr
S SeaTac Airport

**Allow off board fare
collection in designated
area on 3 Av in
the CBD.**

Awareness Areas

3 Av/Virginia St
3 Av/Pike St
3 Av/Pine St
3 Av/Main St

Route 124 is grouped with Routes 24, 33

To	Base
Downtown Seattle	024E Ryerson 04D8
Tukwila International Blvd Station	024F
Sea-Tac Airport	0683

Southbound, when scheduled from Route 19, 24 or 33 to Route 124, change signs at 3 Av/Cedar St.

Northbound, when scheduled from Route 124 to Route 19 or 24, change signs at 4 Av S/S Royal Brougham.

Delridge Way SW/SW Andover St**From: 25 Av SW/SW Trenton St**

- ♦ 25 Av SW (fs SW
Trenton St)
- L SW Barton St
- C SW Barton Pl
- C SW Henderson St
- L 16 Av SW

**When Scheduled via
South Seattle
College**

- R enter S Seattle CC
- C N-S rdwy
- 2 stop (On Campus)
- C N-S rdwy
- R 16 Av SW
- L SW Dawson St
- R 21 Av SW
- L 22 Av SW
- C 23 Av SW
- C SW Oregon St
- R Delridge Way SW

Westwood Village**From: Delridge Way SW/SW Andover**

- C enter W Seattle Bridge
(To City Center/I-5/
Hwy 99)
- C W Seattle Bridge
- R enter Hwy 99 (North)
- C Hwy 99 (North)
- R "S Dearborn St" Exit
- R S Dearborn St
- L 1 Av S
- C 1 Av
- R University St
- R 3 Av
- R Columbia St
- L 1 Av
- C 1 Av S
- R S Dearborn St
- L enter Hwy 99 (South)
- C Hwy 99 (South)
- R "W Seattle Bridge" Exit
- C W Seattle Bridge
- R "Delridge Way SW" Exit
- L "Delridge Way SW" Exit
- C Delridge Way SW
- L SW Oregon St
- C 23 Av SW
- C 22 Av SW
- R 21 Av SW
- L SW Dawson St
- R 16 Av SW
- R SW Henderson St
- R Delridge Way SW
- L SW Trenton St
- L 25 Av SW
- S SW Trenton St (fs)

**Allow off board
fare collection in
designated area on
3 Av in the CBD.**

To**Base**

Downtown Seattle	02C3	Ryerson	04D8
Westwood Village	0248		

Southcenter

From: California Av SW/Ferry Av SW

♦ California Av SW
 R SW Oregon St
 L 44 Av SW
 C Glenn Way SW
 L SW Alaska St
 R California Av SW
 L Fauntleroy Way SW
 R SW Morgan St
 C Sylvan Way SW
 C SW Orchard St
 C Dumar Way SW
 C SW Austin St
 R 16 Av SW
 R SW Henderson St
 L Delridge Way SW
 C Delridge Way SW
 (just south of
 SW Cambridge St at
 stop sign, veer to the
 left and stay on
 Delridge Way SW)
 L SW Roxbury St
 R 8 Av SW

**8 Av SW/SW 108 St and
102 St**
Roundabout:

See roundabout
instructions.

L SW 108 St
 R 4 Av SW
 L SW 116 St
 C S 116 St

Slow Order

10 mph or less on
S 116 St at 1 Av S

L 5 Av S
 R S 112 St
 C Glendale Way S
 C S 120 St
 R Military Rd S
 L S 144 St

R Tukwila International Blvd
 L Southcenter Blvd
 (S 154 St)
 R enter Tukwila
 International Boulevard
 Station
 L central rdwy
 C east rdwy
 R bus-only rdwy
 2 Bay 2
 C bus-only rdwy
 C central rdwy
 (through station)
 L exit to Southcenter Blvd
 R Southcenter Blvd
 L 42 Av S
 R S 144 St
 R 53 Av S
 C Macadam Rd S
 L Southcenter Blvd
 R 61 Av S
 L Tukwila Pkwy
 R Andover Pk E
 R Baker Blvd
 R Andover Pk W
 S Tukwila Transit Center -
 Bay 4

**When Scheduled
Through South Seattle
College**

Operate regular route

2 16 Av SW/
 SW Austin St
 L 16 Av SW
 R enter SSCC
 C N-S rdwy
 L 16 Av SW
 R SW Henderson St
 C Regular route

**When Scheduled
Through South Seattle
College (and Gate Is
Closed)**

Operate regular route

2 16 Av SW/
 SW Austin St
 L 16 Av SW
 C past regular SSCC
 entrance
 R enter SSCC Main
 C loop around in lot
 C exit SSCC Main
 L 16 Av SW
 R SW Henderson St
 C Regular route

8 Av SW/SW 108 St Roundabout Instructions:

1. Approach intersection prepared to stop.
2. Check and yield for vehicles approaching.
3. Proceed straight, driving over the middle of the traffic circle at 3 MPH. **Maximum Speed**
4. Begin left turn when shoulder is at center of manhole.
5. Make a sharp, square turn.
6. Check and watch mirrors during turn.
7. Do not accelerate until clear of circle.

Awareness Areas

Andover Park W/
Baker Blvd

To	Base
Southcenter at 15 Av SW/SW Roxbury	03AC 0097
	South Base 04D9

Admiral District

From: Tukwila Transit Center Bay 4

- ◆ Tukwila Transit Center
Bay 4

C Andover Pk W
 L Tukwila Pkwy
 R 61 Av S
 L Southcenter Blvd
 R Macadam Rd S
 C 53 Av S
 L S 144 St
 L 42 Av S
 R Southcenter Blvd
 L enter Tukwila
International
Boulevard Station
 L central rdwy
 C east rdwy
 R bus-only rdwy
 2 Bay 3
 C bus-only rdwy
 C central rdwy (through
station)
 L exit to Southcenter
Bld
 L Southcenter Blvd
 R Tukwila International
Bld (SR-99)
 L S 144 St
 R Military Rd S
 L S 120 St
 C Glendale Way S
 C S 112 St
 L 5 Av S
 R S 116 St

Slow Order

10 mph or less on
S 116 St at 1 Av S

C SW 116 St
 R 4 Av SW

L SW 108 St

**8 Av SW/SW 108 St and
102 St****Roundabout:**

See roundabout
instructions.

R 8 Av SW
 L SW Roxbury St
 R 16 Av SW
 L SW Austin St
 C Dumar Way SW
 C SW Orchard St
 C Sylvan Way SW
 C SW Morgan St
 R 42 Av SW
 L Fauntleroy Way SW
 R California Av SW
 L SW Alaska St
(to Bay 4)
 R 44 Av SW
 R SW Oregon St
 L California Av SW
 L SW Seattle St
 R 44 Av SW
 R SW Atlantic St
 R California Av SW
 S Ferry Av SW (fs)

**When Scheduled
Through South Seattle
College**

Operate regular route

R 16 Av SW/
SW Austin St
 C 16 Av SW
 R enter SSCC
 C N-S rdwy
 L 16 Av SW
 R SW Austin St
 C Regular route

**When Scheduled
Through South Seattle
College (and gate is
closed)**

Operate regular route

2 16 Av SW/
SW Austin St
 C 16 Av SW
 C past regular SSCC
entrance
 R enter SSCC Main
 C loop around in lot
 C exit SSCC Main
 L 16 Av SW
 R SW Austin St
 C Regular route

8 Av SW/SW 108 St Roundabout Instructions:

1. Approach intersection prepared to stop.
2. Check and yield for vehicles approaching.
3. Proceed straight, driving over the middle of the traffic circle at 3 MPH. **Maximum Speed**
4. Begin left turn when shoulder is at center of manhole.
5. Make a sharp, square turn.
6. Check and watch mirrors during turn.
7. Do not accelerate until clear of circle.

Awareness Areas

Andover Park W/
Baker Blvd

To	Base	
Admiral District	03AE	South Base 04D9
at 15 Av SW/SW Roxbury	07C2	
Alaska Junction	0340	

Downtown Seattle

From: Burien Transit Center

- ◆ Bay 4
- C exit to SW 148 St
- R SW 148 St
- L 1 Av S
- L SW 112 St
- R 4 Av SW
- L SW 102 St

SW 102 St/8 Av SW Roundabout:

See roundabout instructions.

- R 8 Av SW
- C Henderson PI SW
- C 9 Av SW
- C Highland Park Way SW
- C 1 Av S
- C W Marginal Way S
- R enter 1 Av S Bridge (N/B Hwy 99)
- C 1 Av S Bridge
- R "S Michigan St" Exit
- C S Michigan St
- L 4 Av S
- 2 4 Av S/S Royal Brougham Way

8 Av SW/SW 102 St Roundabout Instructions:

1. Approach intersection prepared to stop.
2. Check and yield for vehicles approaching.
3. Proceed straight, driving over the middle of the traffic circle at 3 MPH. **Maximum Speed**
4. Begin left turn when shoulder is at center of manhole.
5. Make a sharp, square turn.
6. Check and watch mirrors during turn.
7. Do not accelerate until clear of circle.

When Scheduled to 3 Av/Union St

Operate regular route

- 2 4 Av S
- C 4 Av
- L Prefontaine
- C 3 Av
- S Union St

Burien Transit Center

From: Wall St/5 Av

- ◆ Wall St
- L 3 Av
- C 3 Av S
- L 2 Av Ext S
- C 4 Av S
- R S Michigan St
- R enter 1 Av S Bridge
- C 1 Av S Bridge (S/B Hwy 99)
- R "W Marginal Way/South Park" (Exit stay right)
- R 2 Av SW
- L Highland Park Way SW
- C 9 Av SW
- C Henderson PI SW
- C 8 Av SW

8 Av SW/SW 102 St Roundabout:

See roundabout instructions.

- L SW 102 St
- R 4 Av SW
- L SW 112 St
- R 1 Av S
- R SW 148 St
- L enter Burien Transit Center (opposite Burien Plaza)
- 2 Bay 5

Allow off board fare collection in designated area on 3 Av in the CBD.

Awareness Areas

3 Av/Virginia St
3 Av/Pike St
3 Av/Pine St

Route 131 is grouped with Routes 26, 28, 132

To	Base
Downtown Seattle	0216 Ryerson 04D8
Burien Transit Center	0233

Northbound, when scheduled from Routes 131/132 to Routes 26/28, change signs at 4 Av S/S Royal Brougham Way.
Southbound, when scheduled from Routes 26/28 to Routes 131/132, change signs at 5 Av /Wall St.

Downtown Seattle**From: Burien Transit Center****Burien Transit Center****From: 5 Av/Wall St**

♦ Bay 4
 C exit to SW 148 St
 R SW 148 St
 L 1 Av S
 R S 146 St
 C S 144 Way
 R S 144 St
 L D.M. Memorial Dr S
 R S 128 St
 L Military Rd S
 L S 120 St
 R D.M. Memorial Dr S
 C 14 Av S
 L S Cloverdale St
 R 8 Av S
 L S Kenyon St
 R 5 Av S
 L S Holden St
 C enter 1 Av S Bridge
 (N/B Hwy 99)
 C 1 Av S Bridge
 R "I-5/Michigan St" Exit
 C S Michigan St
 L 4 Av S
 2 4 Av S/S Royal
 Brougham Way
 S

**When Scheduled to
3 Av/Union St**
Operate regular route

2 4 Av S
 C 4 Av
 L Prefontaine
 C 3 Av
 S (Union St)

♦ Wall St
 L 3 Av
 C 3 Av S
 L 2 Av Ext S
 C 4 Av S
 R S Michigan St
 R enter 1 Av S Bridge
 C 1 Av S Bridge
 (S/B Hwy 99)
 R "W Marginal Way/
 S Park" (Exit stay right)
 R 2 Av SW (stay right)
 R "W Marginal Way/
 S Park" (Exit stay right)
 R Highland Park Way SW
 (to S/B Hwy99/S Park)
 C 1 Av S
 C W Marginal Way S
 L S Holden St
 R 5 Av S
 L S Kenyon St
 R 8 Av S
 L S Cloverdale St
 R 14 Av S
 C D.M. Memorial Dr S
 L S 120 St
 R Military Rd S
 R S 128 St
 L D.M. Memorial Dr S
 R S 144 St
 L S 144 Way
 C S 146 St
 L 1 Av S
 R SW 148 St
 L enter Burien Transit
 Center (opposite Burien
 Plaza)
 2 Bay 5

**Allow off board
fare collection in
designated area on
3 Av in the CBD.**

Awareness Areas

3 Av/Virginia St
 3 Av/Pike St
 3 Av/Pine St

Route 132 is grouped with Routes 26, 28, 131

To	Base
Downtown Seattle	07B9 Ryerson 04D8
Burien Transit Center	0214

Northbound, when scheduled from Routes 131/132 to Routes 26/28, change signs at 4 Av S/S Royal Brougham Way.
 Southbound, when scheduled from Routes 26/28 to Routes 131/132, change signs at 5 Av/Wall St.

Downtown Seattle**From: Baker St/Third Av (SR-169)**

♦ Baker St

L 1 Av

Slow Order

*15 mph or less on 1 Av
and 2 Av between 1 Av/
Baker St and 2 Av/
Lawson St*

L 2 Av

R Gomer Evans Jr Dr

L 3 Av (SR-169)

C Maple Valley/
Black Diamond Rd
(SR-169)

L SE 237 St (rdwy just
before "Wilderness
Village" sign)

R Witte Rd SE

L Maple Valley/
Black Diamond Rd
(SR-169)

C Renton-
Maple Valley Rd
(SR-169)

C Maple Valley Rd
(SR-169)

C Bronson Way N

C Bronson Way S

R S 2 St

L Burnett Av S

R RentonTransit Center
rdwy (Bay 2)

R Logan Av S

L S 2 St

L Rainier Av S

R SW Sunset Blvd

C MLK Jr Way S

L enter N/B I-5

C I-5

L "Seneca St" (Exit 165)

C Seneca St

R 4 Av

L Pine St

L 2 Av

C 2 Av Ext S

2 S Jackson St stop (ns)

Express Stops**Northbound**

*Make no stops between
Renton Transit Center &
downtown except at:*

- SW Sunset Blvd/
Rainier Av S

Black Diamond**From: Downtown Seattle**

♦ 2 Av/Bell St

C 2 Av

C 2 Av Ext S

C 4 Av S

R ramp "East I-90/
I-5/Spokane" Exit

L S Atlantic St

C enter "I-90/I-5"

R enter "I-5/South/
Portland" (Exit 2A)

C I-5

R "SR-900/M. L. King Jr
Way S" (Exit 157)

C MLK Jr Way S
(SR-900)

C SW Sunset Blvd

C S 3 St

L Logan Av S

R Renton Transit Center
rdwy Bay 4

R Burnett Av S

L S 3 St

L Houser Way S

L Mill Av S

R Bronson Way S

C Bronson Way N

C Maple Valley Rd
(SR-169)

C Renton-
Maple Valley Rd
(SR-169)

C Maple Valley/
Black Diamond Rd
(SR-169)

C 3 Av (SR-169)

R Baker St

S

Express Stops**Southbound**

*Make no stops between
2 Av Ext S/S Jackson St
& Renton Transit Center
except at:*

- S 3 St/Rainier Av S

**When Scheduled from
Renton Transit Center
Bay 4**

♦ Bay 4

R Burnett Av S

L S 3 St

C Regular route

Awareness Areas

Renton TC

4 Av/University St

3 Av/Pine St

2 Av/Lenora St

2 Av/Pike St

2 Av/James St

To**Base**

Downtown Seattle	0640	South Base	04D9
Black Diamond	001C		
Renton	0098		

Special Instructions

*Make only off-road stops at zones along SR-169.
Utilize driveways and/or intersections at posted stops
if necessary. Do not make in-lane stops on SR-169.*

Renton Transit Center**From: SE 177 St/140 Av SE****Fairwood****From: Renton Transit Center**

♦ SE 177 St
 R 140 Av SE
 L SE Fairwood Blvd
 L 132 PI SE
 R SE 164 St
 R 126 Av SE
 C 123 Av SE
 C Kirkland Av SE
 R Lk Youngs Way SE
 R Royal Hills Dr SE
 C SE Royal Hills Dr
 R through turnaround
 L SE Royal Hills Dr
 C Royal Hills Dr SE
 C SE Royal Hills Dr
 R Puget Dr SE
 C S Puget Dr
 R Talbot Rd S (SR-515)
 L S Grady Way
 R Lake Av S (S Ren P&R)
 R P&R E-W rdwy
 C through P&R
 R Shattuck Av S
 L S Grady Way
 L Main Av S
 R Houser Way S
 L Mill Av S
 L S 2 St
 L Burnett Av S
 R Renton Transit Center
 rdwy
 S Bay 2
 (continue as Rt 107)

♦ Bay 4 (from Rt 107)
 R Burnett Av S
 L S 3 St
 R Main Av S
 R S Grady Way
 R Shattuck Av S
 (S Renton P&R)
 L P&R E-W rdwy
 C through P&R
 L Lake Av S
 L S Grady Way
 R Talbot Rd S (SR-515)
 L S Puget Dr
 C Puget Dr SE
 L SE Royal Hills Dr
 C Royal Hills Dr SE
 C SE Royal Hills Dr
 R through turnaround
 L SE Royal Hills Dr
 C Royal Hills Dr SE
 L Lk Youngs Way SE
 L Kirkland Av SE
 C 123 Av SE
 C 126 Av SE
 L SE 164 St
 L 132 PI SE
 R SE Fairwood Blvd
 R 140 Av SE
 L SE Petrovitsky Rd
 R 143 Av SE
 R SE 177 St
 S

Route 148 is grouped with Route 107

To	Base
Renton	0482 South Base 04D9
Fairwood	0484

When through-routed from 107 to 148, change signs at S 3 St & Rainier Av S

When through-routed from 148 to 107, change signs at Mill Av S & S 3 St

Awareness Areas
Renton TC

Downtown Seattle

From: Kent Station Transit Center

- ◆ Kent Transit Center
- Bay 8
- C Railroad Av N
- R W Smith St
- R 4 Av N
- L W James St
- R Washington Av N
(68 Av S)
- C W Valley Hwy
- L S 180 St (SW 43 St)
- R Andover Pk W
- L Tukwila Pkwy
- R 61 Av S
- R Southcenter Blvd
- L Interurban Av S
- R enter N/B I-5
- C I-5
- R "W. Seattle Bridge/
Columbian Way"
(Exit 163)
- C "W. Seattle Bridge" Exit
- C "Safeco Field/
Spokane St" Exit
- C S Spokane St
- R SODO Busway
- L S Royal Broughm Wy
- R 4 Av S
- C 4 Av
- R Pike St
- R Convention Pl
- S

**When Scheduled via
SKCAC Industries***Operate regular route*

- 2 Washington Av N
(68 Av S)
- L S 196 St
- C Russell Rd
- R 58 Pl S
- 2 SKCAC on-street zone
- C S 194 St
- R 62 Av S
- L S 196 St
- L 68 Av S (W Valley Hwy)

Kent Station Transit Center

From: Downtown Seattle

- ◆ Convention Pl
- C Union St
- L 2 Av
- C 2 Av Ext S
- C 4 Av S
- L S Royal Brougham Wy
- R SODO Busway
- L S Spokane St
- R enter S/B I-5
- C I-5
- R "Tukwila/Interurban Av"
(Exit 156)
- L Interurban Av S
- R Southcenter Blvd
- L 61 Av S
- L Tukwila Pkwy
- R Andover Pk W
- L S 180 St
- R W Valley Hwy
- C Washington Av N
(68 Av S)
- L W James St
- R Railroad Av N
- 2 Kent Station Transit
Center Bay 4
- C Railroad Av N
- R W Smith St
- R 1 Av N
- R W James St
- R Railroad Av N
- 2 Transit Center layover
(north of Bay 4)

**When Scheduled via
SKCAC Industries***Operate regular route*

- 2 Washington Av N
(68 Av S)
- R S 196 St
- C Russell Rd
- R 58 Pl S
- 2 SKCAC on street zone
- C S 194 ST
- R 62 Av S
- L S 196 St
- R 68 Av S (W Valley Hwy)

Route 150 is grouped with Routes 101, 102

To	Base		
Downtown Seattle	0232	South Base	04D9
at Southcenter	0234		
Kent	04DC		
at Southcenter	045C		

*When through-routed with RT 180, change signs upon arrival at Kent Station.***Awareness Areas**

Andover Park W/
Baker Blvd
Andover Park W/
Strander Blvd
2 Av/Pike St
2 Av/James St
I-5/S Spokane St
S Spokane St/6 Av St

Renton Transit Center Bay 7**From: Kent Station Transit Center Bay 3**

♦ Bay 3
 C bus loop
 R Railroad Av N
 L E Pioneer St
 L Central Av N
 C 84 Av S (E Valley Hwy)
 L SW 43 St (S 180 St)
 R Lind Av SW
 R SW 7 St
 C S 7 St
 R Shattuck Av S
 2 Bay 3 - S Renton P&R
 C Shattuck Av S
 L S Grady Way
 L Main Av S
 R Houser Way S
 L Mill Av S
 L S 2 St
 L Burnett Av S
 S Renton Transit Center
 Bay 7

Kent Station Bay 9**From: Renton Transit Center Bay 7**

♦ Renton Transit Center
 Bay 7
 L S 3 St
 R Main Av S
 R S Grady Way
 R Shattuck Av S
 L through P&R
 L Lake Av S
 R S Grady Way
 C SW Grady Way
 L Lind Av SW
 L SW 43 St (S 180 St)
 R E Valley Hwy
 C 84 Av S
 C Central Av N
 R E Pioneer St
 L Railroad Av N
 2 Kent Station Transit
 Center Bay 9

Route 153 is grouped with Routes 164, 168, 183

To	Base		
Renton	0313	South Base	04D9
Kent	0318		

When through-routed (153/183) change signs upon arrival at Kent Station.

Awareness Areas
Renton TC

Federal Center South**From: Tukwila Sounder Station**

- ◆ Bay 1 (bus-only rdwy)
- C bus-only rdwy (to S Longacres Way)
- L S Longacres Way
- R W Valley Hwy
- C Interurban Av S
- L S 133 St
- C E Marginal Way S
- L S 112 St
- R Tukwila International Blvd
- L E Marginal Way S
- L S Alaska St
- R first N-S rdwy
- S

Tukwila Sounder Station**From: Federal Center South**

- ◆ Federal Center South (N-S rdwy)
- R Diagonal Av S
- R E Marginal Way S
- R Tukwila International Blvd
- L S 112 St
- R E Marginal Way S
- C S 133 St
- R Interurban Av S
- C W Valley Hwy
- L S Longacres Way (S 158 St)
- R bus-only rdwy
- C bus-only rdwy
- 2 Bay 2
- S

To

Boeing Industrial (Federal Center South) 00A8
 Tukwila Commuter Rail Station 054A

Base

South Base 04D9

Highline College**From: Andover Pk W/Baker Blvd**

- ◆ Andover Pk W
- R Strander Blvd
- R Southcenter Pkwy
- L Klickitat Dr
- L 53 Av S
- R S 160 St
- L 51 Av S
- R S 164 St
- L Military Rd S
- R S 176 St
- L International Blvd S
(Hwy 99)
- R S 188 St
- C S 188 Way
- C Des Moines Memorial
Dr S
- L 8 Av S
- L S 200 St
- R Des Moines Memorial
Dr S
- L Marine View Dr S
- L S 216 St
- C S 216 St
- R 24 Av S
- R Kent-Des Moines Rd
- L 16 Av S
- L S 240 St
- L enter Highline College
parking lot (opposite
25 Av S)
- L W/B rdwy
- 2 stop

Southcenter**From: Highline College Parking Lot**

- ◆ Highline College parking lot
- L exit rdwy to S 240 St
- R S 240 St
- R 16 Av S
- R Kent-Des Moines Rd
- L 24 Av S
- L S 216 St
- C S 216 St
- R Marine View Dr S
- R Des Moines Memorial Dr S
- L S 200 St
- R 8 Av S
- R Des Moines Memorial Dr S
- C S 188 Way
- C S 188 St
- L International Blvd S
(Hwy 99)
- R S 176 St
- L Military Rd S
- R S 170 St
- L 51 Av S
- R S 160 St
- L 53 Av S
- R Klickitat Dr
- L Southcenter Pkwy
- C Tukwila Pkwy
- R Andover Pk W
- S farside Baker Blvd

**Layover at Highline
College Weekends Only**
*When long layovers after
dropoff, proceed west
past N-S exit road to
parking. Lay in clear.
(Do not block traffic.)*

Awareness Areas

*Andover Park W/
Baker Blvd
Andover Park W/
Strander Blvd*

To

Highline College
Southcenter

Base

0217 South Base 04D9
0218

Downtown Seattle**From: Lake Meridian Park & Ride**

- ◆ Lake Meridian P&R
- C through P&R
- R 132 Av SE
- R Kent Kangley Rd
- R 116 Av SE
- R SE 223 Dr
- L 124 Av SE
- L SE 208 St
- C S 208 St
- C S 212 Way
- C S 212 St

Slow Order

25 mph or less west-bound on S 208/212 St between 98 Pl S & 91 Pl S

- C Orillia Rd S
- R enter N/B I-5
- C I-5
- L "Seneca St" (Exit 165)
- C Seneca St
- R 4 Av
- L Pine St
- L 2 Av
- C 2 Av Ext S
- S S Jackson St

Lake Meridian Park & Ride**From: 2 Av/Bell St**

- ◆ 2 Av
- C 2 Av Ext S
- C 4 Av S
- R ramp "East I-90/I-5/Spokane" Exit
- L enter "I-90/I-5"
- R enter "I-5/South/Portland" (Exit 2A)
- C I-5
- R "S 188 St/Orillia Rd" Exit
- C "Orillia Rd" Exit
- L Orillia Rd S
- C S 212 St
- C S 212 Way
- C S 208 St
- C SE 208 St
- R 124 Av SE
- R SE 223 Dr
- L 116 Av SE
- L Kent Kangley Rd
- L 132 Av SE
- L enter Lake Meridian P&R
- C through P&R
- S

Awareness Areas

*4 Av/University St
3 Av/Pine St
2 Av/Lenora St
2 Av/Pike St
2 Av/James St
2 Av/Bell St*

To**Base**

Downtown Seattle	0727	South Base	04D9
Lake Meridian Park & Ride	0728		

Downtown Seattle**From: 132 Av SE/SE 240 St**

♦ 132 Av SE
 L SE 256 St
 R 140 Av SE
 L SE 260 St
 R 144 Av SE
 L SE 263 St
 R 148 Av SE
 C 152 Way SE
 R Kent-Kangley Rd
 R 132 Av SE
 L enter Lake Meridian P&R
 C through P&R
 2 P&R Stop
 C through P&R
 L 132 Av SE
 L SE 240 St
 C S 240 St
 C E James St
 L Central Av N
 R E Pioneer St
 L Railroad Av N
 2 Kent Station Transit
 Center Bay 9
 R W Smith St
 R 4 Av N
 L W James St
 L 64 Av S
 R W Meeker St
 R Kent-Des Moines Rd
 (SR-516)
 R enter Kent/Des Moines
 freeway station
 R enter N/B I-5
 C I-5
 L "Seneca St" (Exit 165)
 C Seneca St
 R 4 Av
 L Pine St
 L 2 Av
 C 2 Av Ext S
 S

**When Scheduled from
Kent Station**

♦ Railroad Av N
 2 Kent Station Bay 9
 C Regular route

Kent**From: 2 Av/Bell St**

♦ 2 Av
 C 2 Av Ext S
 C 4 Av S
 R ramp "East I-90/
 I-5/Spokane" Exit
 L Edgar Martinez Dr S
 C enter "I-90/I-5"
 R enter "I-5/South/
 Portland" (Exit 2A)
 C I-5
 R "SR-516/Kent-Des
 Moines" (Exit 149)
 L E/B SR-516/Kent
 (Kent/Des Moines Rd)
 C Kent/Des Moines Rd
 (SR-516)
 L W Meeker St
 L 64 Av S
 R W James St
 R Railroad Av N
 R Kent Station Transit
 Center bus loop
 2 Bay 3
 C bus loop
 R Railroad Av N
 L E Pioneer St
 L Central Av N
 R E James St
 C S 240 St
 C SE 240 St
 R 132 Av SE
 L Kent-Kangley Rd
 L 152 Way SE
 C 148 Av SE
 L SE 263 St
 R 144 Av SE
 L SE 260 St
 R 140 Av SE
 L SE 256 St
 S

Awareness Areas

4 Av/University St
 3 Av/Pine St
 2 Av/Lenora St
 2 Av/Pike St
 2 Av/James St
 2 Av/Bell St

To**Base**

Downtown Seattle	051F	South Base	04D9
Kent	0527	South (via Kent)	009E

Downtown Seattle**From: 164 Av SE/SE 272 St**

◆ 164 Av SE
 R SE 268 St
 C SE 267 St
 C SE 264 St
 C SE 262 St
 L 176 Av SE
 R SE 261 St
 R 180 Av SE
 L SE 262 Pl
 C SE Timberlane Blvd
 R Timberlane Way SE
 C 192 Av SE
 R SE 272 St
 R 132 Av SE
 L enter Lake Meridian P&R
 C through P&R
 2 P&R Stop
 C through P&R
 R 132 Av SE
 R Kent-Kangley Rd
 L SE 256 St
 C Canyon Dr SE
 C E Smith St
 R Central Av N
 L E Pioneer St
 L Railroad Av N
 2 Kent Station Transit
 Center Bay 9
 R W Smith St
 R 4 Av N
 L W James St
 L 64 Av S
 R W Meeker St
 R Kent/Des Moines Rd
 (SR-516)
 R enter Kent/Des Moines
 freeway station
 R enter N/B I-5
 C I-5
 L "Seneca St" (Exit 165)
 C Seneca St
 R 4 Av

L Pine St

L 2 Av

C 2 Av Ext S

S

Timberlane**From: 2 Av/Bell St**

◆ 2 Av
 C 2 Av Ext S
 C 4 Av S
 R ramp "East I-90/
 I-5/Spokane" Exit
 L Edgar Martinez Dr S
 C enter "I-90/I-5"
 R enter "I-5/South/
 Portland" (Exit 2A)
 C I-5
 R "SR-516/Kent-Des
 Moines" (Exit 149)
 L E/B SR-516/Kent
 (Kent-Des Moines Rd)
 C Kent-Des Moines Rd
 (SR-516)
 L W Meeker St
 L 64 Av S
 R W James St
 R Railroad Av N
 R Kent Station Transit
 Center bus loop
 2 Bay 3
 C bus loop
 R Railroad Av N
 L E Pioneer St
 R State Av N
 L E Smith St
 C Canyon Dr SE
 C SE 256 St
 R Kent-Kangley Rd
 L 132 Av SE
 L enter Lake Meridian P&R
 C through P&R
 2 P&R Stop
 C through P&R
 R 132 Av SE
 L SE 272 St
 L 192 Av SE
 C Timberlane Way SE
 L SE Timberlane Blvd

C SE 262 Pl

R 180 Av SE

L SE 261 St

L 176 Av SE

C SE 262 St

C SE 264 St

C SE 267 St

C SE 268 St

L 164 Av SE

R SE 272 St

S

Awareness Areas

4 Av/University St

3 Av/Pine St

2 Ave/Lenora St

2 Ave/Pike St

2 Av/James St

2 Av/Bell St

To**Base**

Downtown Seattle	055E	South Base	04D9
Timberlane (Covington)	078A	South (via Kent)	009E

Green River College**From: Kent Station Transit Center Bay 1**

- ◆ Kent Station Transit Center (Bay 1)
- C bus loop
- R Railroad Av N
- L E Pioneer St
- L Central Av N
- R E James St
- C S 240 St
- C SE 240 St
- R 104 Av SE
- L SE 256 St
- R Kent-Kangley Rd
- R 132 Av SE
- R SE 278 Pl
- C 130 Av SE
- C SE 276 Pl
- C SE 276 Way
- C SE 277 Pl
- L 124 Av SE
- R SE 316 St
- L 116 Av SE
- L SE 320 St
- S 122 Av SE layover

Kent Station Transit Center Bay 9**From: Green River CC (SE 320 ST/122 Av SE)**

- ◆ SE 320 St (122 Av SE layover)
- L 124 Av SE
- R SE 277 Pl
- C SE 276 Way
- C SE 276 Pl
- C 130 Av SE
- C SE 278 Pl
- L 132 Av SE
- L Kent-Kangley Rd
- L SE 256 St
- R 104 Av SE
- L SE 240 St
- C S 240 St
- C E James St
- L Central Av N
- R E Pioneer St
- L Railroad Av N
- R Kent Station Transit Center bus loop
- 2 Bay 9

Route 164 is grouped with Routes 153, 168, 183

To	Base
Green River College	0257 South Base 04D9
Kent	0215

When through-routed (164/168) change signs upon arrival at Kent Station Transit Center.

Burien Transit Center**From: Kent Station Transit Center Bay 7**

♦ Railroad Av N (Bay 7)
 R W Smith St
 R 4 Av N
 L W James St
 L 64 Av S
 R W Meeker St
 C Reith Rd
 R Military Rd S
 L Kent-Des Moines Rd
 (SR-516)
 R Kent-Des Moines
 freeway station
 L exit rdwy
 R Kent-Des Moines Rd
 L Pac Hwy S (Hwy 99)
 R S 240 St
 R Marine View Dr S
 C S 216 St
 C S 216 Pl
 C 1 Pl S
 C 1 Av S
 L SW 156 St
 R 4 Av SW
 R SW 150 St
 L rdwy to Burien Transit
 Center
 C through transit center
 2 Bay 1
 S

**When Scheduled to
 Operate via Wesley
 Gardens/Terrace**
NORTHBOUND

Operate regular route

2 Marine View Dr S
 R S 218 St (stay to right
 side of loop road)
 2 Wesley Gardens Main
 Bldg
 C ahead across first
 roadway
 C ahead across S 216 St
 C through counter-
 clockwise loop
 2 Wesley Terrace Main
 Bldg
 R S 216 St
 C 7 Pl S
 R Marine View Dr S
 C Regular route

Kent Station Transit Center Bay 1 or 2**From: Burien Transit Center**

♦ Bay 5
 C through transit center
 L rdwy to SW 150 St
 R SW 150 St
 L 4 Av SW
 L SW 156 St
 R 1 Av S
 C 1 Pl S
 C S 216 Pl
 C S 216 St
 C Marine View Dr S
 (bear right at intersection
 with SR-516)
 L S 240 St
 L enter Highline College
 loop rdwy (ns 27 Av S)
 C loop rdwy
 L S 240 St
 L Pacific Hwy S
 (Hwy 99)
 R Kent-Des Moines Rd
 (SR-516)
 R Military Rd S
 L Reith Rd
 C W Meeker St
 L 64 Av S
 R W James St
 R Railroad Av N
 S Bay 1 or 2

**When Scheduled to
 Operate via Wesley
 Gardens/Terrace**
SOUTHBOUND
Operate regular route

2 Marine View Dr S
 L S 218 St (stay to right
 side of loop road)
 2 Wesley Gardens Main
 Bldg
 C ahead across first
 roadway
 C ahead across S 216 St
 C through
 counter-clockwise loop
 2 Wesley Terrace Main
 Bldg
 R S 216 St
 C 7 Pl S
 L Marine View Dr S
 C Regular route

Awareness Areas
 Pacific Hwy/
 Kent Des Moines Rd

Route 166 is grouped with Route 169

To	Base
Burien Transit Center	0231
Kent	034D

University District

From: South Renton Park & Ride

- ◆ Bay 2
- L Shattuck Av S
- L S 7 St
- R Rainier Av S
- R S 3 St
- L Logan Av S
- R Renton Transit Center rdwy (Bay 3)
- C through transit center
- R Burnett Av S
- L S 3 St
- L Houser Way S
- L Mill Av S
- R Bronson Way S
- C Bronson Way N (move to left lane)
- L Park Av N
- R Southport Dr
- R enter N/B I-405
- C I-405
- R "NE 30 St" (Exit 6)
- 2 Freeway Stop
- C enter N/B I-405
- C I-405
- R "112 Av SE" (Exit 9)
- 2 Freeway Stop
- C enter N/B I-405
- R "SR-520 West/Seattle East/Redmond" (Exit 14)
- L "SR-520 West/Seattle" Exit
- C SR-520 (merge left to HOV lane)
- L "Bus Only" Exit to Clyde Hill/Yarrow Point freeway station

Slow Order

30 mph or less when entering platform area at Yarrow Point Freeway Station

- 2 Clyde Hill/Yarrow Point freeway station
- C SR-520 bus only lane

Slow Order

30 mph or less when entering platform area at Evergreen Point Freeway Station

- 2 Evergreen Point freeway station
- C SR-520
- R "Montlake Blvd/University of WA" Exit
- R Montlake Blvd E
- L NE Pacific St
- R 15 Av NE
- L NE 45 St
- S (9 Av NE)

South Renton Park & Ride

From: NE 45th St/Roosevelt Way NE

Note: For safety reasons, do not board or deboard customers at the 7 Av NE/NE 47 St layover

- ◆ NE 45 St
- R 15 Av NE
- L NE Pacific St
- R Montlake Blvd NE
- C Montlake Blvd E
- 2 Montlake freeway stop
- R enter E/B SR-520 (Bus/carpool lane)
- C SR-520 (merge left)
- L "Bus Only" Exit to Evergreen Point freeway station
- C enter S/B I-405
- C I-405
- R "SR-900 East/Park Av N/ Sunset Blvd NE" (Exit 5)
- R Southport Dr
- L Park Av N
- R Bronson Way N
- C Bronson Way S
- R S 2 St
- L Burnett Av S
- R Renton Transit Center rdwy (Bay 1)
- C through transit center
- R Logan Av S
- L S 2 St
- L Rainier Av S
- L S 7 St
- R Shattuck Av S
- R P&R E-W rdwy
- S Bay 1

Slow Order

30 mph or less when entering platform area at Evergreen Point Freeway Station

- 2 Evergreen Point freeway station
- C SR-520 HOV lane
- L "Bus Only" Exit to Clyde Hill/Yarrow Point freeway station

Slow Order

30 mph or less when entering platform area at Yarrow Point Freeway Station

- 2 Clyde Hill/Yarrow Point freeway station
- C SR-520 (merge right)
- R "South I-405/Tacoma" Exit
- C enter S/B I-405
- C I-405
- R "Lake Washington Blvd" (Exit 9)
- 2 Freeway Stop
- C enter S/B I-405
- C I-405
- R "NE 30 St" (Exit 6)
- 2 Freeway Stop

Awareness Areas

*Renton TC
Montlake Blvd NE/
NE Pacific St
Montlake Blvd E/
E Shelby St
Montlake Blvd E/SR-520*

To**Base**

University District 0241 Ryerson Base 04D8
South Renton P & R 0448

Kent Station Transit Center Bay 1**From: SE 264 St/242 Av SE**

♦ SE 264 St
 R 242 Av SE
 R SE Kent-Kangley Rd
 C SR-516/
 Kent-Kangley Rd
 C SE 272 St
 R 192 Av SE
 C Timberlane Way SE
 L SE Timberlane Blvd
 C SE 262 Pl
 L 180 Av SE
 C SE Wax Rd
 R SE 272 St
 R 132 Av SE
 L enter Lake Meridian P&R
 C through P&R
 2 P&R Stop
 C through P&R
 L 132 Av SE
 L SE 256 St
 R 104 Av SE
 L SE 240 St
 C S 240 St
 C E James St
 L Central Av N
 R E Pioneer St
 L Railroad Av N
 R Kent Station Transit
 Center bus loop
 2 Bay 1

**When Scheduled to
 Kent Station Transit
 Center Bay 7**

2 bus loop
 R Railroad Av N
 2 Bay 7

Maple Valley**From: Kent Station Transit Center Bay 1**

♦ Kent Station Transit
 Center Bay 1
 C bus loop
 R Railroad Av N
 L E Pioneer St
 L Central Av N
 R E James St
 C S 240 St
 C SE 240 St
 R 104 Av SE
 L SE 256 St
 R 132 Av SE
 L SE 272 St
 L SE Wax Rd
 C 180 Av SE
 R SE 262 Pl
 C SE Timberlane Blvd
 R Timberlane Way SE
 C 192 Av SE
 L SE 272 St
 C SR-516/
 Kent-Kangley Rd
 L SR-169/Maple Valley-
 Black Diamond Rd
 R SE 264 St
 S ns 242 Av SE

Route 168 is grouped with Routes 153, 164, 183

To	Base		
Kent	035B	South Base	04D9
Maple Valley	054B		

Kent Station Transit Center Bay 2**From: Renton Transit Center Bay 8**

♦ Renton Transit Center
 Bay 8
 L S 2 St
 L Rainier Av S
 L S 7 St
 R Shattuck Av S
 R enter S Renton P&R
 L Lake Av S
 L S Grady Way
 R Talbot Rd S (SR-515)
 C Benson Dr S
 R S 21 St
 C Talbot Rd S
 L S 43 St (S Carr Rd)
 C SE Carr Rd
 C SE 176 St
 R 108 Av SE
 C Benson Rd SE
 C 104 Av SE
 R SE 256 St
 C Canyon Dr SE
 C E Smith St
 R Railroad Av N
 L Kent Station Transit
 Center bus loop
 S Bay 2

***When Scheduled to
 Kent Station Transit
 Center Bay 7***

C bus loop
 R Railroad Av N
 2 Bay 7

Renton Transit Center Bay 8**From: Kent Station Transit Center Bay 2**

♦ Kent Station Transit
 Center Bay 2
 C bus loop
 R Railroad Av N
 L E Pioneer St
 R State Av N
 L E Smith St
 C Canyon Dr SE
 C SE 256 St
 L 104 Av SE
 C Benson Rd SE
 C 108 Av SE
 L SE 176 St
 C SE Carr Rd
 C S Carr Rd
 R Talbot Rd S
 C S 21 St
 L Benson Dr S
 C Talbot Rd S
 (SR-515)
 L S Grady Way
 R Lake Av S
 (S Renton P&R)
 C through P&R
 L Shattuck Av S
 L S 7 St
 R Rainier Av S
 R S 3 St
 L Burnett Av S
 S Bay 8

Awareness Areas
 Renton TC

Route 169 is grouped with Route 166

To	Base
Kent	035E South Base 04D9
Renton	0486

Downtown Seattle**From: Federal Way/S 320 St Park & Ride**

- ◆ Federal Way/S 320 St
P&R (Bay 1)
- R through P&R
- R N-S rdwy
- L S 322 St
- R 23 Av S
- R S 317 St
- R through roundabout
- 2 S 317 St E/B
- L I-5 HOV N/B ramp
- C I-5 HOV lane
- C I-5
- R "W. Seattle Bridge/
Columbian Way"
(Exit 163)
- C "W. Seattle Bridge" Exit
- C "Safeco Field/
Spokane St" Exit
- C S Spokane St
- R SODO Busway
- L S Royal Brougham Way
- R 4 Av S
- C 4 Av
- R Olive Way
- L Howell St
- 2 Minor St

***When Scheduled
Through Star Lake
P&R Freeway Stop***

Operate regular route

- 2 I-5
- R "S 272 St" (Exit 147)
- 2 Star Lake freeway stop
- C enter N/B I-5
- C N/B I-5

Federal Way Park & Ride**From: 2 Av/Bell St**

- ◆ 2 Av (Bell St) (fs)
- C 2 Av
- C 2 Av Ext S
- C 4 Av
- L S Royal Brougham Way
- R SODO Busway
- L S Spokane St
- R enter S/B I-5
- C I-5
- C I-5 HOV Lane
- L S 317 HOV exit ramp
- R S 317 St
- R through roundabout
- 2 S 317 St
- L 23 Av S
- L S 320 St
- R enter S/B I-5
- R Federal Way/
S 320 St P&R
- S Bay 2

***When Scheduled
Through Star Lake P&R
Freeway Stop***

Operate regular route

- 2 I-5
- R "S 272 St" (Exit 147)
- 2 Star Lake freeway stop
- C enter S/B I-5
- C S/B I-5

Route 177 is grouped with Route 178

To	Base		
Downtown Seattle	06E8	South Base	04D9
Federal Way Park & Ride	06EA		

Awareness Areas

4 Av/S Washington St
 4 Av/University St
 2 Av/Lenora St
 2 Av/James St
 2 Av/Bell St
 23 Av S/S 320 St
 I-5 Fwy /S Spokane St
 S Spokane St/6 Av St

Downtown Seattle

From: S Federal Way Park & Ride

- ◆ S Federal Way P&R
- C through P&R
- R West exit rdwy (9 Av S)
- R S 348 St
- C SR-18
- R enter N/B I-5
- C I-5
- R "Federal Way/S 320 St" (Exit 143)
- L S 320 St
- L enter S/B I-5
- R Federal Way/S 320 St P&R
- 2 Bay 1
- C through P&R
- R N-S rdwy
- L S 322 St
- R 23 Av S
- R S 317 St
- R through roundabout
- 2 S 317 St E/B
- L I-5 HOV N/B ramp
- C I-5 HOV lane
- C I-5
- R "W. Seattle Bridge/ Columbian Way" (Exit 163)
- C "W. Seattle Bridge" Exit
- C "Safeco Field/Spokane St" Exit
- C S Spokane St
- R SODO Busway
- L S Royal Brougham Way
- R 4 Av S
- C 4 Av
- R Olive Way
- L Howell St
- 2 Minor St

**When Scheduled
Through Star Lake P&R
Freeway Stop**

Operate regular route

- 2 I-5
- R "S 272 St" (Exit 147)
- 2 Star Lake freeway stop
- C enter N/B I-5
- C N/B I-5

South Federal Way Park & Ride

From: 2 Av/Bell St

- ◆ 2 Av (fs Bell St)
- C 2 Av
- C 2 Av Ext S
- C 4 Av
- L S Royal Brougham Way
- R SODO Busway
- L S Spokane St
- R enter S/B I-5
- C I-5
- C I-5 HOV Lane
- L S 317 HOV exit ramp
- R S 317th St
- R through roundabout
- 2 S 317 St
- L 23 Av S
- L S 320 St
- R enter S/B I-5
- R Federal Way/S 320 St P&R
- 2 Bay 2
- C through P&R
- R N-S rdwy
- C 25 Av S
- R S 320 St
- R enter S/B I-5
- C I-5
- R "SR-161 South/Puyallup" (Exit 142B)
- C SR-18
- C S 348 St
- L East entrance rdwy
- 2 S Federal Way P&R
- R E-W rdwy
- S

**When Scheduled
Through Star Lake P&R
Freeway Stop**

Operate regular route

- 2 I-5
- R "S 272 St" (Exit 147)
- 2 Star Lake freeway stop
- C enter S/B I-5
- C S/B I-5

Awareness Areas

2 Av/Lenora St
 2 Av/Pike St
 2 Av/James St
 2 Av/Bell St
 4 Av/S Washington St
 4 Av/University St
 I-5/S Spokane St
 23 Av S/S 320 St
 S Spokane St/6 Av St

Route 178 is grouped with Route 177

To	Base
Downtown Seattle	0132
at Federal Way Park & Ride	0134
Federal Way	014A

Downtown Seattle**From: Twin Lakes Park & Ride**

- ◆ Bay 1
- R SW 344 St
- R 21 Av SW
- R SW 320 St
- C S 320 St
- L Pacific Hwy S
- R S 316 St
- R 21 Av S
- L enter Federal Way
Transit Center
- 2 Bay 7
- C through Federal Way
Transit Center (E/B rdwy)
- C S 317 St
- R through roundabout
- 2 S 317 St E/B
- L I-5 HOV N/B ramp
- C I-5 HOV lane
- C I-5
- L "Seneca St" (Exit 165)
- C Seneca St
- R 4 Av
- L Pine St
- L 2 Av
- C 2 Av Ext S
- 2 S Jackson St stop

Twin Lakes Park & Ride**From: 2 Av/Bell St**

- ◆ 2 Av (fs Bell St)
- C 2 Av
- C 2 Av Ext S
- C 4 Av S
- R ramp "East I-90/
I-5/Spokane" Exit
- L S Atlantic St
- C enter "I-90/I-5"
- R enter "I-5/South/
Portland" (Exit 2A)
- C I-5
- C I-5 HOV Lane
- L S 317 HOV exit ramp
- R S 317 St
- R through roundabout
- 2 S 317 St
- C enter Federal Way
Transit Center
- 2 Bay 2
- C through Federal Way
Transit Center
(W/B rdwy)
- 2 21 Av S exit
- R 21 Av S
- L S 316 St
- L Pacific Hwy S
- R SW 320 St
- L 21 Av SW
- L enter Twin Lakes P&R
(E-W rdwy)
- R N-S rdwy
- S Bay 1

Awareness Areas

4 Av/University St
 3 Av/Pine St
 2 Av/Lenora St
 2 Av/Pike St
 2 Av/James St
 2 Av/Bell St

To**Base**

Downtown Seattle	0553	South Base	04D9
Twin Lakes Park & Ride	0555		

Burien Transit Center

From: 41 St SE/A St SE

◆ 41st St SE

R A St SE

R 37th St SE

L M St SE

L 29th St SE

R F St SE

R 21st St SE

L K St SE

L 17th St SE

R A St SE

L 2nd St SE

C 2nd St SW

R A St SW

C Auburn Station Transit
Center rdwy

2 Bay 1

L transit center rdwy

C 2nd St SW

L A St SW

C A St NW

R 1st St NW

C 1st St NE

L Auburn Way N

L 9th St NE

R D St NE

R 15th St NE

L Auburn Way N

C Central Av S

C Central Av N

L E Pioneer St

L Railroad Av N

2 Bay 9

R W Smith St

R 4 Av N

L W James St

R 64 Av S

L S 212 St

C Orillia Rd S

C S 188 St

R International Blvd
(Hwy 99)

L S 170 St

R Air Cargo Rd

L S 154 St

C S 156 Way

C S 156 St

C SW 156 St

R 4 Av SW

R SW 150 St

L rdwy to Burien Transit
Center

C through transit center

2 Bay 1

S

**When Scheduled from
Auburn Station Transit
Center Bay 1**◆ Auburn Station Transit
Center rdwy

L Transit Center Roadway

C Regular route

**When Scheduled from
Auburn P&R Bay 1**

◆ E-W rdwy

L N-S rdwy

L E-W rdwy

L 15th St NE

**When Scheduled to
SeaTac Airport Link
Station Bay 2**

Operate regular route

2 Orillia Rd S

C S 188 St

R International Blvd
(Hwy 99)

S farside S 176 St (Bay 2)

To**Base**

Kent 044C South Base 04D9

Sea-Tac (via Kent) 0452

Burien Transit Center (via Sea-Tac) 0450

When through-routed with Route 150 change signs upon arrival at Kent Station.

Auburn

From: Burien Transit Center

2 Bay 6

♦ through transit center

L rdwy to SW 150 St

R SW 150 St

L 4 Av SW

L SW 156 St

C S 156 St

C S 156 Way

C S 154 St

R 24 Av S

C Air Cargo Rd

L S 170 St

R International Blvd
(Hwy 99)

L S 188 St

C Orillia Rd S

C S 212 St

R 64 Av S

L W James St

R Railroad Av N

2 Kent Station Transit
Center Bay 4

L E Pioneer St

R Central Av N

C Central Av S

C Auburn Way N

R 15th St NE

L D St NE

L 9th St NE

R Auburn Way N

R Auburn Av

R 1 St NE

C 1 St NW

L A St NW

C A St SW

R Auburn Station Transit
Center rdwy
(opposite 1 St SW)

2 Bay 2

L transit center rdwy

C 2nd St SW

C 2nd St SE

R A St SE

L 17th St SE

R K St SE

R 21st St SE

L F St SE

L 29th St SE

R M St SE

R 37th St SE

L D St SE

R 41st St SE

S

**When Scheduled to
Auburn Station Transit
Center Bay 1**

2 Bay 1

**When Scheduled from
Kent Station Transit
Center Bay 4**

♦ layover north of Bay 4

C Railroad Av N

2 Kent Station Transit
Center Bay 4

C Regular route

To**Base**

SE Auburn (via Kent)	0455	South Base	04D9
at Kent Station (to SE Auburn)	044D		
SE Auburn Station	0454		

When through-routed with Route 150 change signs upon arrival at Kent Station.

Awareness Areas
A St SE/37 St SE

Twin Lakes Park & Ride

From: SE 320 St/122 Av SE (Green River CC)

♦ S 320 St
 (122 Av SE layover)
 L 124 Av SE
 L SE 316 St
 L 116 Av SE
 R SE 320 St
 R 112 Av SE
 L Lea Hill Rd SE
 C SE 320 St
 C 8 St NE
 L M St NE
 (Harvey Rd NE)
 R E Main St
 L Auburn Way S
 R 2 St SE
 C 2 St SW
 R A St SW
 L Auburn Station Transit
 Center rdwy
 2 Bay 3
 C transit rdwy
 R A St SW
 C S Division St
 L 3 St SW overpass
 L C St SW exit
 R C St SW
 R 15 St SW
 R W Valley Rd
 L S Peasley Canyon Rd
 C S 320 St
 R 23 Av S
 L enter Federal Way
 Transit Center (S 317 St)
 2 Bay 3 stop

C through transit center
 (clockwise loop)
 R 23 Av S
 R S 320 St
 C SW 320 St
 L 21 Av SW
 L enter Twin Lakes P&R
 (E-W rdwy)
 R N-S rdwy
 S Bay 2

Green River College

From: Twin Lakes Park & Ride

♦ Twin Lakes P&R Bay 2
 R SW 344 St
 R 21 Av SW
 R SW 320 St
 C S 320 St
 L 23 Av S
 L enter Federal Way
 Transit Center
 (S 317 St)
 C through transit center
 (clockwise loop)
 2 Bay 8 stop
 C through Federal Way
 Transit Center (E/B rdwy)
 R 23 Av S
 L S 320 St
 R S Peasley Canyon Rd
 R W Valley Rd
 L 15 St SW
 L C St SW
 R 3 St SW exit
 C 3 St SW overpass
 R S Division St
 C A St SW
 L Auburn Station Transit
 Center rdwy
 2 Bay 1
 L transit center rdwy
 C 2 St SW
 C 2 St SE
 L Auburn Way S
 R E Main St
 L M St NE
 R 8 St NE

C SE 320 St
 C Lea Hill Rd SE
 R 112 Av SE
 L SE 320 St
 S 122 Av SE layover

**When Scheduled to
 Auburn Station Transit
 Center Bay 1**
 2 Bay 1

Awareness Areas
 23 Av S/S 320 St

To	Base
Auburn Station	0015 South Base 04D9
Twin Lakes Park & Ride	061A
at Auburn Station	060E
Green River College	048A

Federal Way Transit Center Bay 3**From: 49 Av NE/42 St NE**

♦ 49 Av NE
 C 39 Av SW
 L Northshore Pkwy
 L 45 Av NE
 L 41 St NE
 R 49 Av NE
 R through roundabout
 2 Norpoint Way NE (E/B)
 C Norpoint Way NE
 L 29 St NE
 C SW 356 St
 L 1 Av S
 R S 348 St
 L 9 Av S
 R S 336 St
 L Pacific Hwy S
 R S 324 St
 L 23 Av S
 L S 317 St
 C Federal Way Transit
 Center
 S Bay 3

Northeast Tacoma**From: Federal Way Transit Center Bay 3**

♦ Federal Way Transit
 Center (Bay 3)
 C through transit center
 (clockwise loop)
 C through transit center
 (E/B rdwy)
 R 23 Av S
 R S 324 St
 L Pacific Hwy S
 R S 336 St
 L 9 Av S
 R S 348 St
 L 1 Av S
 R SW 356 St
 C 29 St NE
 R Norpoint Way NE
 C Norpoint Way NE
 R through roundabout
 2 49 Av NE N/B
 R 49 Av NE
 S fs 42 St NE

Awareness Areas

23 Av S/S 320 St

Route 182 is grouped with Route 187

To	Base
Federal Way Transit Center	040E
NE Tacoma	0628

When scheduled from Rt 187 to Rt 182, change signs at S 320 St/20 Av S

When scheduled from Rt 182 to Rt 187, change signs at S 324 St/17 Av S.

Kent Station Transit Center Bay 3**From: Federal Way Transit Center Bay 8**

- ◆ Bay 8
- C through transit center
(E/B rdwy)
- C S 317 St
- R through roundabout
- 2 28 Av S (N/B)
- R S 304 St
- R Military Rd S
- L 31 Av S
- R S 304 St
- L 37 Av S
- L S 298 St
- R 36 Pl S
- C 39 Av S
- C S 294 St
- C 45 Pl S
- L S 288 St
- R Military Rd S
- L S Star Lake Rd
- R S 272 St
- L Military Rd S
- R Reith Rd
- C W Meeker St
- L Lincoln Av N
- R W Smith St
- L Railroad Av N
- L Kent Station Transit
Center bus loop
- 2 Bay 3

Federal Way Transit Center Bay 1**From: Kent Station Transit Center Bay 9**

- ◆ Railroad Av N (Bay 9)
- R W Smith St
- L Lincoln Av N
- R W Meeker St
- C Reith Rd
- L Military Rd S
- R S 272 St
- L S Star Lake Rd
- R Military Rd S
- L S 288 St
- R 45 Pl S
- C S 294 St
- C 39 Av S
- C 36 Pl S
- L S 298 St
- R 37 Av S
- R S 304 St
- L 31 Av S
- R Military Rd S
- L S 304 St
- L 28 Av S
- R through roundabout
- 2 S 317 St (W/B)
(use right lane marked
"Except Transit")
- L enter Federal Way
Transit Center
- S Bay 1

Route 183 is grouped with Routes 153, 164, 168

To**Base**

Kent 0543 South Base 04D9
 Federal Way Transit Center 040D

When through-routed (153/183) change signs upon arrival at Kent Station

Auburn Station Bay 2**From: Griffin Av/Cedar St**

- ◆ Griffin Av (SR-164)
- R Roosevelt Av (SR-410)
- R Monroe Av (past QFC)
- R Cole St
- L Myrtle Av
- L Wells St
- R Griffin Av (SR-164)
- C SE 436 Way (SR-164)
- C SE 436 St (SR-164)
- C Auburn-Enumclaw Rd (SR-164)
- C Auburn Way S (SR-164)
- L 2 St SE
- C 2 St SW
- R A St SW
- L Auburn station transit roadway
- 2 Bay 2

***When scheduled from
Griffin Av/Wells St
Operate regular route***

- 2 Wells St
- ◆ Wells St
- C Regular route

Enumclaw**From: Auburn Station Bay 2**

- ◆ Bay 2 (transit rdwy)
- L 2 St SW
- C 2 St SE
- R Auburn Way S (SR-164)
- C Auburn-Enumclaw Rd (SR-164)
- C SE 436 St (SR-164)
- C SE 436 Way (SR-164)
- C Griffin Av (SR-164)
- S Cedar St

Special Instructions

Make only off-road stops at zones along SR-164. Utilize driveways and/or intersections at posted stops if necessary. Do not make in-lane stops on SR-164.

To	Base		
Auburn	01E4	South Base	04D9
Enumclaw	01EA		

Twin Lakes

From: Federal Way Transit Center Bay 3

- ◆ Bay 3
- C through Federal Way Transit Center (clockwise loop)
- C through transit center (E/B rdwy)
- R 23 Av S
- R S 320 St
- C SW 320 St
- S 21 Av SW

Federal Way Transit Center Bay 3

From: SW 320 St/21 Av SW

- ◆ SW 320 St (W/B)
- L 47 Av SW
- C Hoyt Rd SW
- C 39 Av SW
- L SW 342 St
- L 35 Av SW

Slow Order

*15 mph or less between
35 Av SW and
26 Av SW on
SW 325 St and
SW 327 St*

- R SW 325 St
- C 30 Av SW
- C SW 327 St
- L 26 Av SW
- L SW 323 St
- R 26 Av SW
- R SW 320 St
- C S 320 St
- L 23 Av S
- L S 317 St
- C Federal Way Transit Center
- S Bay 3

Awareness Areas
23 Av S/S 320 St

Route 187 is grouped with Route 182

To	Base
Twin Lakes	06D2 South Base 04D9
Federal Way Transit Center	040E

*When scheduled from Rt 187 to Rt 182, change signs at S 320 St/20 Av S.
When scheduled from Rt 182 to Rt 187, change signs at S 324 St/17 Av S.*

Downtown Seattle**From: Redondo Heights Park & Ride**

♦ Redondo Heights P&R
 C through P&R loop rdwy
 (counter-clockwise)
 C P&R rdwy
 R S 276 St
 R Pacific Hwy S
 (Hwy 99)
 R S 272 St
 L enter N/B I-5
 C I-5
 R "W. Seattle Bridge/
 Columbian Way"
 (Exit 163)
 C "W. Seattle Bridge" Exit
 C "Safeco Field/
 Spokane St" Exit
 C S Spokane St
 R SODO Busway
 L S Royal Brougham Way
 R 4 Av S
 C 4 Av
 R Olive Way
 L Howell St
 2 Minor St

Redondo Heights Park & Ride**From: 2 Av/Bell St**

♦ 2 Av
 C 2 Av Ext S
 C 4 Av
 L S Royal Brougham Way
 R SODO Busway
 L S Spokane St
 R enter S/B I-5
 C I-5
 R "S 272 St" (Exit 147)
 2 Star Lake freeway stop
 (S/B I-5/S 272 St
 off-ramp)
 R S 272 St
 L Pacific Hwy S
 (Hwy 99)
 L S 276 St
 L Redondo Heights
 P&R rdwy
 C P&R loop rdwy
 S

Awareness Areas

4 Av/S Washington St
 4 Av/University St
 2 Av/Lenora St
 2 Av/Pike St
 2 Av/James St
 2 Av/Bell St
 I-5/S Spokane St
 S Spokane St/6 Av St

To**Base**

Downtown Seattle	0560	South Base	04D9
Redondo Heights Park & Ride	0568		

Downtown Seattle**From: Star Lake Park & Ride**

- ◆ Star Lake freeway stop
(S/B I-5 Off- Ramp)
- L S 272 St
- L Military Rd S
- L enter Kent/Des Moines
P&R
- C through P&R
- R Military Rd S
- R Kent/Des Moines Rd
- C Kent/Des Moines
freeway station
- C enter N/B I-5
- C I-5
- L "Seneca St" (Exit 165)
- C Seneca St
- R 4 Av
- L Pine St
- L 2 Av
- C 2 Av Ext S

Star Lake**From: 2 Av/Bell St**

- ◆ 2 Av
- C 2 Av Ext S
- C 4 Av S
- R ramp "East I-90/
I-5/Spokane" Exit
- L S Atlantic St
- C enter "I-90/I-5"
- R enter "I-5/South/
Portland" (Exit 2A)
- C I-5
- R "SR-516/Kent/
Des Moines" (Exit 149)
- L "E/B SR-516/Kent"
(Kent/Des Moines Rd)
- C Kent/Des Moines Rd
(SR-516)
- L Military Rd S
- L enter Kent/Des Moines
P&R
- C through P&R
- R Military Rd S
- R S 272 St
- S

Awareness Areas

4 Av/University St
 3 Av/Pine St
 2 Av/Pike St
 2 Av/James St
 2 Av/Bell St

To**Base**

Downtown Seattle	0764	South Base	04D9
Star Lake	0745		

First Hill

From: Federal Way/S 320 Park & Ride Layover

◆ Bay 1
 C through P&R
 L S 322 St
 R 23 Av S
 L enter Federal Way
 Transit Center
 (S 317 St)
 C through transit center
 (clockwise loop)
 2 Bay 7 stop
 C through transit center
 (E/B Rdwy)
 C S 317 St
 R through roundabout
 2 S 317 St E/B
 L I-5 HOV N/B ramp
 C I-5 HOV lane
 C I-5
 R "S 272 St" (Exit 147)
 C enter N/B I-5
 2 Star Lk freeway stop
 C enter N/B I-5
 R "Kent/Des Moines"
 (Exit 149A)
 2 Kent/Des Moines
 Freeway Stop
 C enter N/B I-5
 C I-5
 R "SR-599/Tukwila/
 W Marginal Way"
 (Exit 156)
 C SR-599
 R "Tukwila" Exit
 R Interurban Av S
 R 1st rdwy into north
 entrance Tukwila P&R
 C through P&R
 L 52 Av S
 L Interurban Av S

2 Tukwila P&R stop
 R enter N/B I-5
 C I-5
 R "Dearborn St/James St/
 Madison St/Hospital"
 (Exit 164A)
 C I-5 N/B collector/
 distributor lanes (Stay
 in second to right lane)
 R "Madison St" (Exit 164)
 C 7 Av
 C Hubbell Pl
 R Seneca St
 R 9 Av
 L Jefferson St
 C E Jefferson St
 S 17 Av

Express Stops Northbound

- Federal Way/S 320 St P&R (Bay 1)
- 23 Av S/S 319 PL
- Federal Way Transit Center (Bay 7)
- S 317 St/26 Av S
- I-5/S 272 on-ramp
N/B Freeway Stop
(Star Lake P&R)
- I-5/Kent-D.M. Rd N/B Freeway Stop
(Kent-Des Moines P&R)
- Interurban Av S/48 Av S
- Interurban Av S/52 Av S (Tukwila P&R)
- 8 Av/Seneca St
- 9 Av/Spring St
- 9 Av/Marion St
- 9 Av/Cherry St
- 9 Av/Jefferson St
- Jefferson St/Broadway
- E Jefferson St/12 Av
- E Jefferson St/17 Av

Awareness Areas

23 Av S/S 320 St
 9 Av/James St
 Boren Av/Madison St

To

First Hill

Base

01DD

South Base 04D9

Federal Way S/S 320 Street Park & Ride

From: E Jefferson St/17 Av

- ♦ Jefferson St
- R 9 Av
- R Seneca St
- R Boren Av
- R James St

Slow Order

10 mph or less on dry surface; 5 mph or less on wet surface down James St from 9 Av to 3 Av

Safety Stop

9 Av and James St (W/B)
test brakes and check air pressure (90 lbs)

- L 6 Av
- C enter I-5 collector/distributor lanes
- C I-5 S/B collector/distributor lanes
- C I-5
- R "Tukwila/Interurban Av" (Exit 156)
- L Interurban Av S
- R 1st rdwy into north entrance of Tukwila P&R lot
- C through P&R lot
- L 52 Av S
- L Interurban Av S
- 2 Tukwila P&R stop
- L S 133 St
- R enter S/B SR-599
- L enter "I-405 North/Renton"
- C I-5
- R "SR-516/Kent-Des Moines" (Exit 149)
- 2 Kent/Des Moines Freeway Stop
- C enter S/B I-5
- R "S 272 St" (Exit 147)
- 2 Star Lake freeway stop (S/B I-5/S 272 St off-ramp)
- C enter S/B I-5
- C I-5
- C I-5 HOV Lane
- L S 317 HOV exit ramp
- R S 317 St
- R through roundabout
- 2 S 317 St
- C enter Federal Way Transit Center
- 2 Bay 2 Stop
- C through transit center (clockwise loop)
- R 23 Av S
- L S 320 St
- R enter S/B I-5
- R Federal Way/S 320 St P&R
- S Bay 2

Express Stop Instructions Southbound

- E Jefferson St/17 Av
- E Jefferson St/12 Av
- Jefferson St/Broadway
- Jefferson St/9 Av
- 9 Av/fm James St
- 9 Av/fs Columbia St
- 9 Av/Spring S
- Boren Av/fs Seneca St
- Boren Av/Madison St
- Boren Av/Columbia St
- Interurban Av S/52 Av S (Tukwila P&R)
- Interurban Av S/48 Av S
- I-5/Kent D.M. Rd on-ramp S/B Freeway Stop (Kent-Des Moines P&R)
- I-5/S 272 off-ramp S/B Freeway Stop (Star Lake P&R)
- S 317 St/26 Av S
- Federal Way Transit Center (Bay 2)
- 23 Av S/S 320 St
- Federal Way/S 320 St P&R (Bay 2)

Awareness Areas

23 Av S/S 320 St

To

Federal Way

Base

00EE

South Base

04D9

University District

From: Twin Lakes Park & Ride

- ◆ Twin Lakes P&R Bay 2
- R SW 344 St
- R 21 Av SW
- R SW 320 St
- C S 320 St
- L Pacific Hwy S
- R S 316 St
- R 21 Av S
- L enter Federal Way Transit Center
- 2 Bay 8
- C through Federal Way Transit Center (E/B rdwy)
- C S 317 St
- C through roundabout
- C S 317 St
- L enter I-5 HOV N/B direct access ramp
- C I-5
- R "S 272 St" (Exit 147)
- S Star Lake freeway stop
- C enter N/B I-5
- C I-5
- R "SR516/Kent/Des Moines" (Exit 149A)
- S Kent/Des Moines freeway stop
- C enter N/B I-5
- C I-5
- R "NE 45 St/NE 50 St" (Exit 169)
- C "NE 45 St" Exit
- C 7 Av NE (right lane)
- R NE 45 St
- R 15 Av NE
- L NE Pacific St
- S

Twin Lakes Park & Ride

From: 45th/Roosevelt

Note: For safety reasons, do not board or deboard customers at 7 Av NE/NE 47 St layover

- ◆ NE 45 St
- R 15 Av NE
- L NE Pacific St
- R Montlake Blvd NE
- C Montlake Blvd E
- R enter W/B SR-520
- C SR-520
- C enter "I-5 South/Seattle/Portland"
- C I-5
- R "Kent/Des Moines" (Exit 149)
- S Kent/Des Moines freeway stop
- C enter S/B I-5
- C I-5
- R "S 272 St" (Exit 147)
- S Star Lake freeway stop
- C enter S/B I-5
- C I-5
- C I-5 HOV Lane
- L S 317 St direct access ramp
- R S 317 St
- R through roundabout
- 2 S 317 St (W/B) (use right lane marked "Except Transit")
- C enter Federal Way Transit Center
- 2 Bay 2
- C through transit center
- 2 21 Av S exit
- C 21 Av S
- L S 316 St
- L Pacific Hwy S
- R S 320 St
- C SW 320 St
- L 21 Av SW
- L enter Twin Lakes P&R (E-W rdwy)
- R N-S rdwy
- S P&R Bay 2

Stop Instructions

Make only off-road stops at zones along state roads. Utilize driveways and/or intersections at posted stops if necessary. Do not make in-lane stops on state roads.

Awareness Areas

23 Av S/S 320 St

To	Base
University District	041F
Twin Lakes Park & Ride	042B
	South Base 04D9

Downtown Issaquah**From: Swedish Medical Center
(NE Blakely Dr)**

- ◆ NE Blakely Dr (Swedish Medical Center)
- L 8 Av NE
- R NE Discovery Dr
- L Highlands Dr NE
- L "Transit Only" enter Issaquah Highlands P&R
- C counterclockwise through P&R
- 2 Bay 1
- C counterclockwise through P&R to N/B exit
- C Highlands Dr NE
- L SE Black Nugget Rd
- R E Lake Sammamish Parkway SE
- L SE 56 St
- C NW Sammamish Rd
- L 10 Av NW
- R Lake Dr
- R 12 Av NW (second stop sign; unmarked)
- L 17 Av NW (Renton/Issaquah Rd SE/ SR-900)
- L NW Gilman Blvd
- R 12 Av NW
- R NW Newport Way
- R enter Issaquah Transit Center (bus only)
- C bus loop to Bay 1
- C "NW Maple St" Exit
- R NW Maple St
- L Maple St NW
- R NW Gilman Blvd
- R Front St N
- L E Sunset Way
- R 2 Av SE
- R enter Community Center (SE Clark St)
- S

Swedish Medical Center**From: Issaquah Community Center
(SE Clark St/2 Av SE)**

- ◆ Community Center rdwy (SE Clark St)
- R parking lot rdwy
- L SE Bush St
- R Front St S
- L NW Gilman Blvd
- L Maple St NW
- R Maple St
- L enter Issaquah Transit Center (bus only)
- C bus loop to Bay 5
- C exit to "NW Maple St"
- R NW Maple St
- L 12 Av NW
- L NW Gilman Blvd
- R 17 Av NW (Renton/Issaquah Rd SE/ SR-900)
- R 12 Av NW
- L Lake Dr (unmarked; first street on left, sign "Private Street")
- L 10 Av NW
- R NW Sammamish Rd
- R E Lk Sammamish Pkwy
- L SE Black Nugget Rd
- R Highlands Dr NE
- C 9 Av NE
- L "transit only" entrance Issaquah Highlands P&R
- C bus loop to Bay 1
- C through P&R to exit S/B 9 Av NE
- C 9 Av NE
- R NE Discovery Dr
- L 6 Av NE
- L NE Blakely Dr
- S

To**Base**

Downtown Issaquah	0150	Bellevue Base	04D2
Swedish Medical Center	0038		

Issaquah Transit Center**From: Factory Stores of North Bend**

- ◆ Bus stop
(at Vanity Fair store)
 - C perimeter rdwy
 - 2 STOP sign
 - C perimeter rdwy
 - 2 STOP sign
 - R exit rdwy
 - R S Fork Av (412 Av SE)
 - L Bendigo Blvd S
 - R W Park St
 - R Main Av S
 - L Stow Av S
 - L Healy Av S
 - L E Park St
 - C W Park St
 - R Bendigo Blvd S
 - C Bendigo Blvd N
 - L Bendigo Blvd N
 - R Boalch Av NW
 - L NW Fourteenth St
 - R Bendigo Blvd N
 - C Railroad Av SE
 - L SE Snoqualmie Pkwy
 - R Fairway Av SE
 - L SE Ridge St
 - L Douglas Av SE
 - R SE Snoqualmie Pkwy
 - R enter W/B I-90
 - C I-90
 - R "High Point Way"
(Exit 20)
 - C enter W/B I-90
 - C I-90
 - R "E Sunset Way"
(Exit 18)
- C E Sunset Way
 - L 2 Av SE
 - R SE Bush St
 - R Front St S
 - C Front St N
 - L NW Gilman Blvd
 - L Maple St NW
 - C Newport Way NW
(straight at intersection
with Maple St NW)
 - R enter Issaquah Transit
Center (bus only)
 - C bus loop
 - S Bay 3

Factory Stores of North Bend**From: Issaquah Transit Center**

- ◆ Issaquah Transit Center
Bay 4
 - C "NW Maple St" Exit
 - R NW Maple St
 - L Maple St NW
 - R NW Gilman Blvd
 - R Front St N
 - C Front St S
 - L SE Bush St
 - L 2 Av SE
 - R E Sunset Way
 - R enter E/B I-90
 - C I-90
 - R "High Point Way"
(Exit 20)
 - C enter E/B I-90
 - C I-90
 - R "SR-18/Snoqualmie
Parkway" (Exit 25)
 - L SE Snoqualmie Pkwy
 - L Fairway Av SE
 - L SE Ridge St
 - L Douglas Av SE
 - L SE Snoqualmie Pkwy
 - R Railroad Av SE (SR-202)
 - C Bendigo Blvd N
 - L NW Fourteenth St
 - R Boalch Av NW
 - L Bendigo Blvd N
 - R Bendigo Blvd N
 - C Bendigo Blvd S
 - L W Park St
 - R Main Av S
 - L Stow Av S
- L Healy Av S
 - L E Park St
 - C W Park St
 - L Bendigo Blvd S
 - R enter "Factory Stores of
North Bend"
 - 2 STOP sign
 - R perimeter rdwy
 - 2 bus stop
(at Vanity Fair store)
 - S

Comfort Station

*When mall is closed
layover in east zone and
use Chevron comfort
station on SW Mt Si Blvd*

To

Issaquah Transit Center
North Bend

Base

Bellevue Base 04D2
02BB

Downtown Seattle**From: Eastgate Park & Ride**

- ◆ Eastgate P&R Bay 1
- C bus loop exit
- R 140 Av SE
- R SE 32 St
- R 142 PI SE
- R enter W/B I-90 ("buses/
carpools")
- C I-90 HOV
- C I-90 Regular lanes
- C W/B I-90 (merge two
lanes to the right) Follow
signs to City Center/
Amtrak
- L 4 Av S
- C 4 Av
- R Olive Way
- S 8 Av

PM Routing**When Scheduled via
SE 36th St**

- C Regular route
- 2 142 PI SE
- R SE 36 St
- R Richards Rd SE
- L enter W/B I-90
(SE Eastgate Way)
- C I-90 regular lanes
- 2 "Rainier Av S" (Exit 3B)
- C Rainier Av S
- L S Dearborn St
- C Seattle Blvd S
- R 4 Av S
- C regular route

**When Scheduled to
4 Av/Stewart****Regular route**

- 2 4 Av
- R Stewart St (fs)

Eastgate Park & Ride**From: 2 Av/Bell St**

- ◆ 2 Av (fs Bell St)
- C 2 Av
- C 2 Av Ext S
- C 4 Av S
- R "I-90 East/Spokane" exit
- L Edgar Martinez Dr S
- C I-90
- C I-90 HOV
- L "142 PI SE" (Exit buses/
carpools)
- L 142 PI SE
- L SE 32 St
- L 140 Av SE
- L enter P&R
- C through bus loop
- 2 Bay 2
- S

AM Routing**When Scheduled via
SE 36 St**

- C 2 Av Ext S
- C 4 Av S
- L Seattle Blvd S
- L S Dearborn St
- R Rainier Av S
- R "I-90 East/Spokane"
on-ramp
- C I-90 regular lanes (do
not use left HOV lane)
- R "Richards Road/Factoria
Blvd"
(Exit 10 B)
- C SE 36 St
- L 142 PI SE
- C regular route

**When Scheduled to
Eastgate P&R Bay 1**
Continue regular route
2 Through bus loop
S (Bay 1)

Awareness Areas

4 Av/S Washington St
4 Av/University St
2 Av/Lenora St
2 Av/Pike St
2 Av/Cherry St
2 Av/Bell St
2 Av/Stewart St

To	Base		
Downtown Seattle	07DA	East Base	04D4
Downtown Seattle (via SE 36 St)	0736		
at Rainier Av/I-90	07DA		
Eastgate Park & Ride	07DB		
Eastgate Park & Ride (via SE 36 St)	071C		

Downtown Seattle**From: Newport Way SW/W Sunset Way**

- ◆ Newport Way SW
- R W Sunset Way
- L Front St N
- L NW Gilman Blvd
- L Maple St NW
- C Newport Way NW
(straight through intersection with NW Maple St)
- R enter Issaquah Transit Center (bus only)
- C through bus loop to Bay 2
- C 17 Av NW Exit
(Renton-Issaquah Rd SE/SR-900)
- R 17 Av NW
(Renton-Issaquah Rd SE/SR-900)
- R enter W/B I-90
- C I-90 HOV
- C W/B I-90 (merge two lanes to the right) Follow signs to City Center/Amtrak
- L 4 Av S
- C 4 Av
- R Olive Way
- S 8 Av

When Scheduled from Issaquah Transit Center

- ◆ Bay 2
- C 17 Av NW Exit
(Renton-Issaquah Rd SE/SR-900)
- C Regular route

Issaquah**From: Clay St/3 Av**

- ◆ Clay St
- L 2 Av
- C 2 Av Ext S
- C 4 Av S
- R "I-90 East/Spokane" Exit
- L Edgar Martinez Dr S
- C I-90
- C I-90 HOV
- C I-90 regular lanes
- R "SR-900 South/Renton" (Exit 15)
- R 17 Av NW
(Renton-Issaquah Rd SE/SR-900)
- L enter Issaquah Transit Center (bus only)
- C through bus loop
- 2 Bay 4
- C "NW Maple St" Exit
- R NW Maple St
- C Newport Way NW
- L Front St S
- C Front St N
- L NW Gilman Blvd
- L Maple St NW
- C Newport Way NW
- R enter Issaquah Transit Center (bus only)
- C bus loop to Bay 1
- S

When Scheduled to Issaquah Transit Center Operate regular route

- 2 enter Issaquah Transit Center (bus only)
- C through bus loop
- S Bay 4

Awareness Areas

4 Av/S Washington St
 4 Av/University St
 2 Av/Lenora St
 2 Av/Pike St
 2 Av/Cherry St
 2 Av/Stewart St

To	Base	
Downtown Seattle	07DC	Central Base 04D3
Issaquah	07DE	
Issaquah Transit Center Only	02E7	

8 Av/Olive Way**From: Bear Creek Park & Ride**

- ◆ Bear Creek P&R
(east rdwy)
- R E-W rdwy
- R passenger pick-up rdwy
- L 178 PI NE
- C 180 Av NE
- L NE 68 St
- R 185 Av NE
- L NE 65 St
- R 188 Av NE
- L NE Redmond-Fall City
Rd (SR-202)
- R Sahalee Way NE
- C 228 Av NE
- C 228 Av SE
- R SE 30 St
- L enter S Sammamish
P&R bus loop
- C counterclockwise through
P&R bus loop
- 2 Bay 1
- C bus loop
- R SE 30 St
- C Issaquah Pine Lake Rd SE
- C Highlands Dr NE
- C 9 Av NE
- L "Transit Only" Entrance
Issaquah Highlands P&R
- 2 Bay 4
- C through P&R to exit B/B
9 Av NE
- C 9 Av NE
- C Highlands Dr NE
- R enter W/B I-90
- C I-90 HOV
- L "142 PI SE" (Exit buses/
carpools)
- C enter W/B I-90
- C I-90 HOV lane
- L "80 Av SE" (Exit "Buses/
Carpools")
- R 80 Av SE
- L N Mercer Way
- C enter W/B I-90
- C I-90 regular lanes
- C W/B I-90 (merge two
lanes to the right) Follow
signs to City Center/
Amtrak
- L 4 Av S
- C 4 Av
- R Olive Way
- S 8 Av

Bear Creek Park & Ride**From: Stewart St/Yale Av**

- ◆ Stewart St/Yale Av
- C Stewart St
- L 2 Av
- C 2 Av Ext S
- C 4 Av S
- R "I-90 East/Spokane" Exit
- L Edgar Matinez Dr S
- C I-90
- C I-90 regular lanes
- R "77 Av SE" (Exit 7A)
- L 77 Av SE
- R N Mercer Way
- R 80 Av SE
- L enter E/B I-90 ("Buses/
Carpools")
- C HOV lane
- C HOV right lane ("I-90
East/Spokane/Buses/
Carpools")
- C I-90 HOV
- L "142 PI SE" HOV (Exit
buses/carpools)
- C enter E/B I-90 HOV
on-ramp
- C I-90 HOV
- R "E Sunset Way/Highlands
Dr" (Exit 18)
- C "Highlands Dr" Exit
- C Highlands Dr NE
- L "Transit Only" entrance
Issaquah Highlands P&R
- C counterclockwise
through P&R
- 2 Bay 1
- C through P&R to exit
- C Highlands Dr NE
- C Issaquah-
Pine Lake Rd SE
- C SE 30 St
- C enter S Sammamish
P&R bus loop
- C counterclockwise
through P&R bus loop
- 2 Bay 1
- C bus loop
- R SE 30 St
- L 228 Av SE
- C 228 Av NE
- C Sahalee Way NE
- L NE Redmond-
Fall City Rd (SR-202)
- R 188 Av NE
- L NE 65 St
- R 185 Av NE
- L NE 68 St
- R 180 Av NE
- C 178 PI NE
- R enter Bear Creek P&R
- S

Awareness Areas

4 Av/S Washington St
4 Av/University St
2 Av/Cherry St
2 Av/Stewart St

To**Base**

Downtown Seattle	0391	East Base	04D4
Bear Creek Park & Ride	03DC		

Downtown Seattle**From: SE 51 St/220 Av SE**

♦ SE 51 St
 L 220 Av SE
 R SE 56 St
 C NW Sammamish Rd
 C Renton/Issaquah Rd SE
 (SR-900)
 R enter W/B I-90
 C I-90
 R "148 Av SE/150 Av SE"
 (Exit 11)
 R "161 Av SE" Exit
 L SE Eastgate Way
 R enter P&R (bus only)
 C through bus loop to Bay 1
 C bus loop exit
 R 140 Av SE
 R SE 32 St
 R 142 Pl SE
 R SE 36 St
 R Richards Rd
 L enter W/B I-90
 (SE Eastgate Way)
 C I-90
 C "Buses/Carpools" (Exit
 before exiting Mount
 Baker tunnel)
 R "Rainier Ave" Exit 3B
 C Rainier Av S
 L S Dearborn St
 C Seattle Blvd S
 R 4 Av S
 C 4 Av
 R Olive Way
 S 5 Av

**When Scheduled to
 5 Av/Virginia St**
Operate regular route

2 4 Av
 R Virginia St
 S 5 Av (fs)

North Issaquah**From: 2 Av/Bell St**

♦ 2 Av (fs Bell St)
 C 2 Av
 C 2 Av Ext S
 C 4 Av S
 L Seattle Blvd S
 L S Dearborn St
 R Rainier Av S
 R "I-90 East/Spokane" ramp
 C I-90 regular lanes
 R "Richards Rd/
 Factoria Blvd" (Exit 10B)
 C SE 36 St
 L 142 Pl SE
 L SE 32 St
 L 140 Av SE
 L enter P&R
 C through bus loop to Bay 2
 C bus loop exit
 L 140 Av SE
 L SE Eastgate Way
 R SE 35 Pl
 ("Spokane" sign)
 C through tunnel
 R enter E/B I-90
 C I-90
 R "Lk Samm State Pk"
 (Exit 15)
 stay in left lane
 L Renton-Issaquah Rd SE
 (SR-900)
 C NW Sammamish Rd
 C SE 56 St
 L E Lake Sammamish
 Pkwy SE
 L SE 51 St
 L 220 Av SE
 S SE 56 St (ns)

Awareness Areas

4 Av/S Washington St
 4 Av/University St
 2 Av/Lenora St
 2 Av/Pike St
 2 Av/Cherry St
 2 Av/Bell St
 2 Av/Stewart St

To	Base		
Downtown Seattle	0723	East Base	04D4
North Issaquah	0721		

Downtown Seattle**From: Issaquah Highlands Park & Ride**

- ◆ Bay 4
- C through P&R to exit B/B 9
- Av NE
- C 9 Av NE
- C Highlands Dr NE
- R enter W/B I-90
- C I-90 HOV
- L "142 PI SE" (Exit buses/
carpools)
- C enter W/B I-90
- C C I-90 HOV
- C W/B I-90 (merge two lanes to
the right) Follow signs to City
Center/Amtrak
- L 4 Av S
- C 4 Av
- R Olive Way
- S 8 Av

Issaquah Highlands Park & Ride**From: Eastlake Av E/John St**

- ◆ Stewart St/Yale Av
- C Stewart St
- L 2 Av
- C 2 Av Ext S
- C 4 Av S
- R "I-90 East/Spokane" Exit
- L Edgar Martinez Dr S
- C I-90
- C I-90 HOV
- C I-90 regular lanes
- R "E Sunset Way/Highlands
Dr" (Exit 18)
- C "Highlands Dr" Exit
- C Highlands Dr NE
- L "Transit Only" enter
Issaquah Highlands P&R
- C counterclockwise through
P&R
- 2 Bay 4

Awareness Areas

4 Av/S Washington St
 4 Av/University St
 2 Av/Pike St
 2 Av/Cherry St
 2 Av/Stewart St

To

Downtown Seattle 042D
 Issaquah Highlands Park & Ride 0433

Base

East Base 04D4

Downtown Seattle**From: NE Redmond-Fall City Rd/185 Av NE**

♦ NE Redmond-Fall City Rd
 R Sahalee Way
 C 228 Av NE
 C 228 Av SE
 R SE 30 St
 L enter S Sammamish
 P&R bus loop
 C counterclockwise through
 P&R bus loop
 2 Bay 1
 C bus loop
 R SE 30 St
 C Issaquah Pine Lake Rd SE
 C Highlands Dr NE
 C 9 Av NE
 L "Transit Only" Entrance
 Issaquah Highlands P&R
 2 Bay 4
 C through P&R to exit S/B
 9 Av NE
 C 9 Av NE
 C Highlands Dr NE
 R enter W/B I-90
 C I-90 HOV
 L "142 PI SE" (Exit buses/
 carpools)
 C enter W/B I-90
 C I-90 HOV
 C W/B I-90 (merge two
 lanes to the right) Follow
 signs to City Center/
 Amtrak
 L 4 Av S
 C 4 Av
 R Olive Way
 S 8 Av

Redmond**From: Eastlake Av E/John St**

♦ Stewart St/Yale Av
 C Stewart St
 L 2 Av
 C 2 Av Ext S
 C 4 Av S
 R "I-90 East/Spokane" Exit
 L Edgar Martinez Dr S
 C I-90
 C I-90 HOV
 C I-90 regular lanes
 R "E Sunset Way/Highlands
 Dr" (Exit 18)
 C "Highlands Dr" Exit
 C Highlands Dr NE
 L "Transit Only" Entrance
 Issaquah Highlands P&R
 C counterclockwise
 through P&R
 2 Bay 1
 C through P&R to exit
 Highlands Dr NE
 C Highlands Dr NE
 C Issaquah-Pine Lake Rd SE
 C SE 30 St
 L enter S Sammamish
 P&R bus loop
 C counterclockwise through
 P&R bus loop
 2 Bay 1
 C bus loop
 R SE 30 St
 L 228 Av SE
 C 228 Av NE
 C Sahalee Way NE
 L NE Redmond-
 Fall City Rd (SR-202)
 S 185 Av NE (fs)

Awareness Areas

4 Av/S Washington St
 4 Av/University St
 2 Av/Pike St
 2 Av/Cherry St
 2 Av/Stewart St

To**Base**

Downtown Seattle
 Redmond

0487
 05D5

East Base 04D4

Redmond Transit Center

From: Eastgate Park & Ride

♦ Eastgate P&R Bay 2

C bus loop exit

L 140 Av SE

L SE Eastgate Way

L 150 Av SE

C 148 Av SE

L SE 28 St

R Coal Creek Rd
(traffic circle)

L Tye River Rd

C Kelsey Creek Rd
(main rdwy)

C SE 24 St

L 145 Pl SE

R SE 22 St

C SE 22 Pl

C SE 24 St
(straight forward)

C 168 Av SE

C SE 14 St

R 164 Av SE

C 164 Av NE

L NE 8 St

R 148 Av NE

R NE Old Redmond Rd

L W Lake Sammamish
Way NE (SR-908)

R NE Redmond Way

R Bear Creek Pkwy

L 161 Av NE

R NE 83 St

L enter Redmond Transit
Center layoverC layover rdwy (counter-
clockwise loop)2 Redmond Transit Center
Bay 5

L NE 83 St

L 166 Av NE

L NE 104 St

C 160 Av NE

C NE 109 St

R Woodinville-Redmond Rd
(SR-202)

R NE 116 St

R 172 Av NE

L NE 111 St

C 179 Av NE

R NE 104 St

L 166 Av NE

R NE 83 St

R enter Redmond Transit
Center layoverC layover rdwy (counter-
clockwise loop)2 Redmond Transit Center
Bay 5**When Scheduled to
Redmond Transit
Center Bay 4***Operate regular route*

2 NE 83 St (westbound)

C Redmond Transit Center
Bay 4

S Bay 4

**When Not Scheduled
Through Bellevue
College***Operate regular route*

2 150 Av SE

C 148 Av SE

L SE 24 St

R 145 Pl SE

C Regular route

To

Redmond Transit Center

Redmond TC (via Education Hill)

at 160 Av NE/NE 104 St

074D

072F

074D

Base

Bellevue Base 04D2

Eastgate Park & Ride

From: Redmond Transit Center (Via Education Hill)

◆ Redmond Transit Center
Bay 5

L NE 83 St

L 166 Av NE

L NE 104 St

C 160 Av NE

C NE 109 St

R Woodinville-Redmond Rd
(SR-202)

R NE 116 St

R 172 Av NE

L NE 111 St

C 179 Av NE

R NE 104 St

L 166 Av NE

R NE 83 St

2 Redmond Transit Center
Bay 4

C NE 83 St

L 161 Av NE

R Bear Creek Pkwy

L NE Redmond Way

L W Lake Sammamish
Way NE (SR-908)

R NE Old Redmond Rd

L 148 Av NE

L NE 8 St

R 164 Av NE

C 164 Av SE

L SE 14 St

C 168 Av SE

C SE 24 St

C SE 22 Pl
(slight right)

C SE 22 St

L 145 Pl SE

R SE 24 St

(north entrance
Bellevue College)

C Kelsey Creek Rd
(main rdwy)

L Tye River Rd

R Coal Creek Rd

L SE 28 St
(at traffic circle)

C 148 Av SE

C 150 Av SE

R SE Eastgate Way

R enter P&R (bus only)

C through bus loop

2 Bay 1

C bus loop rdwy
(counterclockwise loop)

2 Eastgate P&R layover

***When not Scheduled
Through Bellevue
College***

Operate regular route

2 145 Pl SE

L SE 24 St

R 148 Av SE

C Regular route

To

Eastgate Park & Ride

Education Hill

160 Av NE/NE 104 St

Base

Bellevue Base 04D2

072F

00ED

Bellevue Transit Center**From: Eastgate Park & Ride**

- ◆ Eastgate P&R Bay 1
- C bus loop to exit
- L 140 Av SE
- L SE Eastgate Way
- L 150 Av SE
- C 148 Av SE
- L SE 28 St
(Bellevue College entrance)
- R Coal Creek Rd
(at traffic circle)
- L Tyee River Rd
(main rdwy)
- C Kelsey Creek Rd
(main rdwy)
- C SE 24 St
- L 148 Av SE
- R Lake Hills Blvd
- L 156 Av SE
- C 156 Av NE
- R NE 8 St
- L Northup Way
(173 Av NE)
- R 164 Av NE
- L NE 24 St
- L 156 Av NE
- R Northup Way
- C NE 20 St
- L NE Bel-Red Rd
- C NE 12 St
- L 116 Av NE
- R NE 10 St
- L 108 Av NE
- S Bellevue Transit Center
Bay 1

***When not Scheduled
Through Bellevue
College***
Operate regular route

- 2 150 Av SE
- C 148 Av SE
- R Lake Hills Blvd
- C Regular route

Eastgate Park & Ride**From: Bellevue Transit Center**

- ◆ Bellevue Transit Center
Bay 11
- R 108 Av NE
- R NE 10 St
- L 116 Av NE
- R NE 12 St
- C NE Bel-Red Rd
- R NE 20 St
- L 156 Av NE
- R NE 24 St
- R 164 Av NE
- L Northup Way
- R NE 8 St
- L 156 Av NE
- C 156 Av SE
- R Lake Hills Blvd
- L 148 Av SE
- R SE 24 St (north entrance
Bellevue College)
- C Kelsey Creek Rd
(main rdwy)
- C Tyee River Rd
- C Coal Creek Rd
- L SE 28 St
- R 148 Av SE
- C 150 Av SE
- R SE Eastgate Way
- R enter P&R (bus only)
- 2 Eastgate P&R Bay 2

***When not Scheduled
Through Bellevue
College***
Operate regular route

- 2 148 Av SE
- C 150 Av SE
- C regular route

***When Scheduled to
Eastgate P&R Bay 1***
S Bay 1

Awareness Areas
4 Av/S Washington St
4 Av/University St
2 Av/Cherry St
156 Av NE/Northup Way

Route 226 is grouped with Route 241

To	Base
Bellevue Transit Center	00F6
at 156 Av NE/NE 8 St	00F7
Eastgate Park and Ride	00F5
Bellevue Base	04D2

Bellevue Transit Center**From: Brown Av NE/Richardson St**

- ◆ Brown Av NE
- L NE Ring St
- R Main St (SR-203)
- L NE Woodinville-Duvall Rd
- L Avondale Rd NE
- R Avondale Way NE
- R NE Redmond Way
- R 164 Av NE
- L NE 83 St
- 2 Redmond Transit Center Bay 6
- C NE 83 St
- R 161 Av NE
- L NE 85 St
- L 154 Av NE
- C W Lake Sammamish Pkwy NE
- R enter W/B SR-520
- C SR-520
- R "NE 51 St" Exit
- 2 NE 51 Freeway Express stop
- C collector/distributor lanes
- R "NE 40 St" Exit
- C across NE 40 St
- 2 Freeway Express stop
- C enter W/B SR-520
- C SR-520
- R "108 Av NE" Exit
- L 108 Av NE
- C 112 Av NE
- R NE 10 St
- L 110 Av NE
- R enter Bellevue Transit Center
- S Bay 7 drop off only

Duvall**From: Bellevue Transit Center**

- ◆ Bellevue Transit Center Bay 7
- 2 Bay 11 stop
- R 108 Av NE
- R NE 10 St
- L enter "SR-520 Seattle/Redmond"
- R "SR-520 East/Redmond" Exit
- C SR-520
- R "NE 40 St/NE 51 St" Exit
- 2 Freeway Express stop at Overlake Transit Center
- C across NE 40 St
- C collector/distributor lanes
- R "NE 51 St" Exit
- C across NE 51 St
- 2 Freeway Express stop
- C enter E/B SR-520
- C SR-520
- R "W Lk Sammamish Pkwy NE" Exit
- L W Lake Sammamish Pkwy NE
- C 154 Av NE
- R NE 85 St
- R 161 Av NE
- L NE 83 St
- 2 Redmond Transit Center Bay 2
- C NE 83 St
- R 164 Av NE
- L NE Redmond Way
- L Avondale Way NE
- L Avondale Rd NE
- R NE Woodinville-Duvall Rd
- R Main St (SR-203)
- L Valley St
- L Brown Av NE
- S Richardson St (fs)

When Scheduled to Redmond Transit Center

Operate regular route
 2 NE 83 St
 S (Redmond Transit Center Bay 1 or Bay 2)

When Brown Av NE is Blocked at Richardson St (for summer Thursdays Farmers Market)

R Richardson St
 L 1 Av NE (first stop sign)
 L Ring St (next stop sign)
 S S Main St (ns)

To	Base
Bellevue Transit Center	0731
at Redmond TC (Bay 6)	074B
Duvall	0733
Redmond TC (Bays 1 & 2)	054E

Awareness Areas
 108 Av NE/NE 8 St
 108 Av NE/NE 6 St

Bellevue Transit Center Bay 10**From: Kenmore Park & Ride**

- ◆ Kenmore P&R
- C through P&R
- R NE Bothell Way (SR-522) 2 stop
- R 73 Av NE L 107 Ln NE (Exit rdwy)
- L NE 181 St L NE 38 Pl
- L 68 Av NE R 108 Av NE
- C Juanita Dr NE L Northup Way
- L NE 153 Pl R 116 Av NE
- C NE 155 St R NE 10 St
- C NE 155 Pl L 110 Av NE
- C NE 155 St R NE 6 St
- R 84 Av NE 2 Bellevue Transit Center
- L NE 132 St Bay 10
- L 87 Av NE
- R NE 134 St
- C NE 135 St

Safety Stop

*Farside 93 Av NE and
before crest of hill, test
brakes and check air
pressure (90 lbs.)*

- C NE 136 St
- C NE 137 St
- R 100 Av NE
- C NE 120 Pl
- C 98 Av NE
- C Market St
- L Central Way
- R 3 St
- 2 Kirkland Transit Center
Bay 3
- C 3 St
- C State St
- R NE 68 St
- C Lakeview Dr NE
- L Lake Washington
Blvd NE
- L Northup Way
- L 108 Av NE
- L enter S Kirkland P&R

Kenmore Park & Ride**From: Bellevue Transit Center Bay 10**

- ◆ Bellevue Transit Center
Bay 10
- C NE 6 St
- R 108 Av NE
- R NE 10 St
- L 116 Av NE
- L Northup Way
- R 108 Av NE
- L enter S Kirkland P&R
- 2 stop
- L 107 Ln NE (Exit rdwy)
- R NE 38 Pl
- R Lake Washington
Blvd NE
- R Lakeview Dr NE
- C NE 68 St
- L State St
- C 3 St
- 2 Kirkland Transit Center
Bay 2
- C 3 St
- L Central Way
- R Market St
- C 98 Av NE
- C NE 120 Pl
- C 100 Av NE
- L NE 137 St
- C NE 136 St
- C NE 134 St
- L 87 Av NE
- R NE 132 St
- R 84 Av NE
- L NE 155 St
- C NE 155 Pl
- C NE 155 St
- C NE 153 Pl
- R Juanita Dr NE
- C 68 Av NE
- R NE 181 St
- R enter Kenmore P&R
- S

Route 234 is grouped with Route 235

To	Base
Bellevue Transit Center (Bay 10)	00E4
at Kirkland Transit Center	00E5
Kenmore	0660
at Kirkland Transit Center	02C0

Awareness Areas

*108 Av NE/NE 8 St
100 Av NE/NE 132 St
108 Av NE/NE 6 St*

Totem Lake**From: Bellevue Transit Center Bay 10**

♦ Bellevue Transit Center
 Bay 10
 C NE 6 St
 R 108 Av NE
 R NE 10 St
 L 116 Av NE
 L Northup Way
 R 108 Av NE
 L enter S Kirkland P&R
 2 stop
 L 107 Ln NE (Exit rdwy)
 R NE 38 Pl
 R Lk Wash Blvd NE
 R Lakeview Dr NE
 C NE 68 St
 L State St
 C 3 St
 2 Kirkland Transit Center
 Bay 2
 C 3 St
 R Central Way
 C NE 85 St
 L 124 Av NE
 C Totem Lk Blvd
 R 120 Av NE
 R NE 128 St
 R Totem Lake Transit
 Center rdwy (transit only)
 C clockwise on transit
 center rdwy
 2 Bay 1
 C through transit center
 L NE 128 St
 R 116 Way NE
 L enter Kingsgate P&R
 S

Bellevue Transit Center Bay 10**From: Kingsgate Park & Ride**

♦ Kingsgate P&R
 R 116 Way NE
 L NE 128 St
 R Totem Lake Transit
 Center rdwy (transit only)
 C clockwise on transit
 center rdwy
 2 Bay 2
 C through transit center
 L NE 128 St
 L 120 Av NE
 L Totem Lk Blvd
 C 124 Av NE
 R NE 85 St
 C Central Way
 L 3 St
 2 Kirkland Transit Center
 Bay 3
 C 3 St
 C State St
 R NE 68 St
 C Lakeview Dr NE
 L Lk Wash Blvd NE
 L Northup Way
 L 108 Av NE
 L enter S Kirkland P&R
 2 stop
 L 107 Ln NE (Exit rdwy)
 L NE 38th Pl
 R 108 Av NE
 L Northup Way
 R 116 Av NE
 R NE 10 St
 L 110 Av NE
 R NE 6 St
 2 Bellevue Transit Center
 Bay 10

Route 235 is grouped with Route 234

<i>To</i>	<i>Base</i>
Kingsgate Park and Ride	00E7
at Kingsgate	00E8
Bellevue Transit Center	00EA
at Kirkland Transit Center	00EB

Awareness Areas
 108 Av NE/NE 8 St

Kirkland Transit Center**From: Woodinville Park & Ride**

- ◆ NE 179 St (E/B)
- R N-S rdwy
- R E-W rdwy
- C NE 178 Pl
(across 140 Av NE)
- L 138 Pl NE
- L NE 175 St
- R 140 Av NE
- R NE 171 St
- C 131 Av NE
- L SR-202 (NE 175 St)
- R NE Woodinville Dr
- L Brickyard NE
- C Juanita-Woodinville Way NE
- R Juanita-Woodinville Way NE (at NE 160 St/116 Av NE)
- L enter S/B I-405 (keep right)
- R bus only rdwy (loop roadway next to Brickyard P&R)
- R Juanita-Woodinville Way NE
- C NE 160 St
- R 119 Av NE
- C 119 Pl NE
- L NE 144 St
- C NE 143 St
- R 132 Av NE
- R NE 132 St
- L 120 Av NE
- L NE 128 St
- R Totem Lake Transit Center (eastern rdwy)
- C clockwise transit center rdwy
- 2 Bay 2
- C through transit center
- L NE 128 St
- L 120 Av NE
- L Totem Lake Blvd
- C 124 Av NE
- R NE 116 St
- L 98 Av NE
- L Market St
- L 18 Av
- R 3 St
- 2 Kirkland Transit Center Bay 4
- S interlined with Route 238

Woodinville Park & Ride**From: Kirkland Transit Center**

- ◆ Kirkland Transit Center Bay 1
- C 3 St
- L 18 Av
- R Market St
- C 98 Av NE
- R NE 116 St
- L 124 Av NE
- C Totem Lake Blvd
- R 120 Av NE
- R NE 128 St
- R Totem Lake Transit Center (eastern rdwy)
- C clockwise transit center rdwy
- 2 Bay 1
- C through transit center
- L NE 128 St
- R 120 Av NE
- R NE 132 St
- L 132 Av NE
- L NE 143 St
- C NE 144 St
- R 119 Pl NE
- C 119 Av NE
- L NE 160 St
- C Juanita-Woodinville Way NE
- L enter S/B I-405 (keep right)
- R bus only rdwy (loop rdwy next to Brickyard P&R)
- R Juanita-Woodinville Way NE
- L Juanita-Woodinville Way NE (at NE 160 St/116 Av NE)
- C Brickyard NE
- R NE Woodinville Dr
- L SR 202 (NE 175 St)
- R 131 Av NE
- C NE 171 St
- L 140 Av NE
- L NE 175 St
- R 138 Pl NE
- R NE 178 Pl
- L 140 Av NE
- R NE 179 St
- S

Route 236 is grouped with Route 238

To	Base	
Woodinville	0747	Bellevue Base 04D2
Kirkland	0743	

Bellevue Transit Center Bay 10**From: Woodinville Park & Ride**

- ◆ NE 179 St (E/B)
- R N-S rdwy
- R E-W rdwy
- C NE 178 Pl
(across 140 Av)
- L 138 Pl NE
- R NE 175 St
- R 131 Av NE (SR-202)
- C 132 Av NE (SR-202)
- L enter W/B SR-522
- C SR-522
- R exit to S/B I-405
- C I-405
- R "NE 160 St" (Exit 22)
- 2 NE 160 St freeway stop
- C enter S/B I-405
(left to HOV lane)
- C I-405 HOV lane
- L "NE 128 St" Transit Exit
- C enter S/B I-405 HOV lane
- C I-405 HOV lane
- L "NE 6 St" HOV Exit
- R NE 6 St
- C enter Bellevue Transit Center
- S Bay 10 drop off only

Woodinville Park & Ride**From: Bellevue Transit Center**

- ◆ Bellevue Transit Center Bay 4
- C NE 6 St
- L I-405 HOV
N/B entrance ramp
- C I-405 HOV lane
- L "NE 128 St" Transit Exit
- C enter N/B HOV lane
- C I-405 HOV lane
(move right to regular lanes)
- R "NE 160 St" (Exit 22)
- C I-405 ramp N/B
- C SR-522 Bothell/
Woodinville (right lane)
- R SR-522 East/Woodinville
- C SR-522
- R "SR-202 East/
Woodinville/Redmond"
Exit
- C "Transit Only" lane
- R 132 Av NE (SR-202)
- C 131 Av NE (SR-202)
- L NE 175 St
- L 138 Pl NE
- R NE 178 Pl
- L 140 Av NE
- R NE 179 St
- R N-S rdwy
- S

Awareness Areas*NE 6 St/112 Av NE***To**

Bellevue Transit Center 02BE
Woodinville Park & Ride 02BC

Base

Bellevue Base 04D2

Kirkland Transit Center**From: Woodinville Park & Ride**

◆ NE 179 St (E/B)
 R N-S rdwy through P&R
 R E-W rdwy
 C NE 178 Pl
 (across 140 Av)
 L 138 Pl NE
 R NE 175 St
 R 131 Av NE (SR-202)
 C 132 Av NE
 L NE 180 St
 C 120 Av NE
 L NE 195 St
 C Beardslee Blvd
 L 110 Av NE
 L Upper Campus Loop
 (first rdwy past
 Campus Way NE)
 2 stop
 C Upper Campus Loop
 L Campus Way NE
 R 110 Av NE
 L Beardslee Blvd
 R NE 185th St
 L 102 Av NE
 L E Riverside Dr
 R Brickyard Rd NE
 C Juanita-Woodinville
 Way NE
 R Juanita-Woodinville
 Way NE (at NE 160 St/
 116 Av NE)
 L 100 Av NE
 L NE 132 St
 R 116 Way NE
 R enter Kingsgate P&R
 C through P&R
 R 116 Way NE
 L NE 128 St
 R Totem Lake Transit
 Center rdwy
 C transit center rdwy
 2 Bay 2
 C through transit center

L NE 128 St
 L 120 Av NE
 L Totem Lake Blvd
 C 124 Av NE
 L NE 120 St
 C 132 Av NE
 R NE 80 St
 C 116 Av NE
 L NE 70 Pl
 R enter Houghton P&R
 R "Bus Only" W/B rdwy
 2 Bay 2
 R 116 Av NE
 L NE 70 Pl
 C NE 72 Pl
 C NE 68 St
 R State St
 C 3 St
 2 Kirkland Transit Center
 Bay 1
 S

**When Scheduled from
UW-Bothell
(Weekends Only)**

◆ Upper campus loop
(first roadway past
Campus Way NE) stop

Woodinville Park & Ride**From: Kirkland Transit Center**

◆ Kirkland Transit Center
 Bay 4
 C 3 St
 C State St
 L NE 68 St
 C NE 72 Pl
 C NE 70 Pl
 R enter Houghton P&R
 R "Bus Only" W/B lane
 R 116 Av NE
 2 Bay 1
 C NE 80 St
 L 132 Av NE
 C NE 120 St
 R 124 Av NE
 C Totem Lake Blvd
 R 120 Av NE
 R NE 128 St
 R Totem Lake Transit
 Center rdwy
 C clockwise on
 transit center rdwy
 2 Bay 1
 C through transit center
 L NE 128 St
 R 116 Way NE
 L enter Kingsgate P&R
 C through P&R
 L 116 Way NE
 L NE 132 St
 R 100 Av NE
 R Juanita-Woodinville
 Way NE
 L Juanita-Woodinville
 Way NE (at NE 160 St/
 116 Av NE)
 C Brickyard Rd
 L East Riverside Dr
 R 102 Av NE
 R NE 185 St
 L Beardslee Blvd
 R 110 Av NE
 L Upper campus loop
 (first roadway past
 Campus Way NE)

2 stop
 C Upper Campus Loop
 L Campus Way NE
 R 110 Av NE
 R Beardslee Blvd
 C NE 195 St
 R 120 Av NE
 C NE 180 St
 R 132 Av NE
 C 131 Av NE (SR-202)
 L NE 175 St
 L 138 Pl NE
 R NE 178 Pl
 L 140 Av NE
 R NE 179 St
 S

**When Scheduled to
UW-Bothell
(Weekends Only)**

Operate regular route

2 Upper Campus loop stop

Awareness Areas

NE 85 St/132 Av NE
100 Av NE/NE 132 St

Route 238 is grouped with Route 236

To	Base
Kirkland 0756	Bellevue Base 04D2
Woodinville 005A	

Renton**From: Bellevue Transit Center**

- ◆ Bellevue Transit Center Bay 1
- C 108 Av NE
- L NE 4 St
- R 112 Av NE
- C 112 Av SE
- L SE 8 St
- R Lake Hills Connector
- R Richards Rd
- L SE 26 St
- R 139 Av SE
- L SE 32 St
- R 140 Av SE
- L enter P&R bus loop
- 2 Bay 2
- C bus loop exit
- L 140 Av SE
- R SE Eastgate Way
- L Richards Rd SE
- C Factoria Blvd SE
- R Coal Creek Pkwy SE
- L 119 Av SE

Slow Order

20 mph or less on
119 Av SE between
SE 48 St & SE 60 St

- L SE 60 St
- R 123 Av SE
- L Newcastle Way
- R Newcastle Golf Club Rd
- L Coal Creek Pkwy SE
- C Duvall Av NE
- R NE Sunset Blvd
- L Union Av NE
- R NE 12 St
- L NE Sunset Blvd
- C Southport Dr
- L Park Av N

- R Bronson Way N
- C Bronson Way S
- R S 2 St
- L Logan Av S
- L E-W rdwy
- 2 Renton Transit Center Bay 3
- S

Bellevue Transit Center**From: Renton Transit Center**

- ◆ Renton Transit Center Bay 4
- R Burnett Av S
- L S 3 St
- L Houser Way S
- L Mill Av S
- R Bronson Way S
- C Bronson Way N
- L Park Av N
- R Southport Dr
- C NE Sunset Blvd
- R NE 12 St
- L Union Av NE
- R NE Sunset Blvd
- L Duvall Av NE
- C Coal Creek Pkwy SE
- R Newcastle Golf Club Rd
- L Newcastle Way
- R 123 Av SE
- L SE 60 St
- R 119 Av SE

- R Richards Rd
- L Lake Hills Connector
- L SE 8 St
- R 112 Av SE
- C 112 Av NE
- L NE 4 St
- R 106 Av NE
- R NE 8 St
- R 108 Av NE
- S Bellevue Transit Center Bay 1(back of bay)

**When Scheduled from
Newcastle Way/
132 PI SE**

- ◆ Newcastle Way
- C Regular route

Slow Order

20 mph or less on
119 Av SE between
SE 60 St & SE 48 St

- R Coal Creek Pkwy SE
- L Factoria Blvd SE
- C Richards Rd
- R SE Eastgate Way
- L 140 Av SE
- R enter P&R
- C through P&R bus loop
- 2 Bay 1
- C bus loop exit
- R 140 Av SE
- L SE 32 St
- R 139 Av SE
- L SE 26 St

Awareness Areas

Renton TC
108 Av NE/NE 8 St
108 Av NE/NE 6 St

To

Renton 079C
Bellevue Transit Center 05E5

Base

Bellevue Base 04D2

Eastgate Park & Ride**From: Bellevue Transit Center**

♦ Bellevue Transit Center
 Bay 1
 C 108 Av NE
 C 108 Av SE
 L Bellevue Way SE
 L enter E/B I-90
 (under I-405)
 R "Richards Rd/Factoria"
 (Exit 10B)
 R Factoria Blvd SE
 L SE Newport Way
 L SE Allen Rd
 L 146 Av SE
 L SE 36 St
 R 142 Pl SE
 L SE 32 St
 L 140 Av SE
 L enter P&R
 C through bus loop
 S Bay 2

**When Scheduled to
 Eastgate P&R Bay 1
 S (Bay 1)**

Bellevue Transit Center**From: Eastgate Park & Ride**

♦ Eastgate P&R Bay 1
 C bus loop exit
 R 140 Av SE
 R SE 32 St
 R 142 Pl SE
 L SE 36 St
 R 146 Av SE
 R SE Allen Rd
 R SE Newport Way
 R Factoria Blvd SE
 C Richards Rd
 L enter W/B I-90
 (SE Eastgate Way)
 C W/B I-90
 R "Bellevue Way SE"
 (Exit 9)
 C Bellevue Way SE
 R 108 Av SE
 C 108 Av NE
 R NE 4 St
 L 110 Av NE
 L NE 6 St
 (Bellevue Transit Center)
 S Bay 11

Route 241 is grouped with Route 226

To	Base
Eastgate Park and Ride	00FE Bellevue Base 04D2
Bellevue Transit Center	00FA

Kenmore Park & Ride**From: Overlake Transit Center****Overlake Transit Center****From: Kenmore Park & Ride**

◆ Overlake Transit Center

Bay 8
 L NE 40 St
 R enter E/B SR-520
 C collector/distributor lanes
 C SR-520
 R "W Lake Sammamish
 Pkwy NE" Exit
 L W Lake Sammamish
 Pkwy NE
 C 154 Av NE
 R NE 85 St
 R 161 Av NE
 L NE 83 St
 L enter Redmond Transit
 Center bus loop
 C through Redmond Transit
 Center bus loop
 R NE 83 St
 2 Redmond Transit Center
 Bay 4
 R 161 Av NE
 L NE 85 St
 R 160 Av NE
 L NE 90 St
 R Willows Rd NE
 L NE 124 St
 R Totem Lake Blvd
 R 120 Av NE
 R NE 128 St
 R Totem Lake Transit
 Center rdwy (transit only)
 C clockwise on transit
 center rdwy
 2 Bay 1
 C through transit center
 L NE 128 St
 R HOV enter N/B I-405
 C I-405 HOV lane (move
 right to regular lanes)
 R "NE 195 St/Beardslee
 Blvd Exit Only" (Exit 24)
 L NE 195 St
 L Beardslee Blvd
 L 110 Av NE
 L Upper campus loop (first
 rdwy past Campus Wy)

2 stop
 C Upper campus loop
 L Campus Wy NE
 R 110 Av NE
 L Beardslee Blvd
 L 104 Av NE
 C Kaysner Way
 R Woodinville Dr (SR-522)
 2 Bothell P&R - Woodinville
 Dr zone
 C Woodinville Dr
 C Bothell Wy NE
 C NE Bothell Wy
 R 73 Av NE
 R NE 181 St
 R enter P&R
 S layover

**Express Stops
Northbound**

- Overlake TC Access Rd/
156 Av NE
- NE 83 St/161 Av NE
- NE 90 St/160 Av NE
- NE 90 St/154 Av NE
- Willows Rd NE/NE 91 St
- Willows Rd NE/NE 95 St
- Willows Rd NE/NE 100 Ct
- Willows Rd NE/NE 102 St
- Willows Rd NE/NE 116 St
- Willows Rd NE/NE 124 St
- Totem Lake TC Rdwy/
NE 128 St
- I-405 Express Ramp/
NE 128 St
- Campus Access Rdwy/
Campus Way NE
- Woodinville Dr/Kaysner
Wy
- NE 181 St/73 Av NE
- Kenmore P&R Access Rd/
NE Bothell Way

◆ Kenmore Park & Ride

C through P&R
 R NE Bothell Wy (SR-522)
 R 73 Av NE
 L NE 181 St
 L 68 Av NE
 L NE Bothell Wy (SR-522)
 C Bothell Wy NE
 L 98 Av NE
 R Old Bothell Wy
 C Main St
 C Beardslee Blvd
 R 110 Av NE
 L Upper campus loop (first
 rdwy past Campus Wy)
 2 stop
 C Upper campus loop
 L Campus Wy NE
 R 110 Av NE
 R Beardslee Blvd
 R NE 195 St
 R enter S/B I-405
 C I-405 (move left to
 HOV lane)
 L "NE 128 St" HOV Exit
 L NE 128 St
 R Totem Lake Transit
 Center rdwy (transit only)
 C clockwise on transit
 center rdwy
 2 Bay 2
 C through transit center
 L NE 128 St
 L 120 Av NE
 L Totem Lake Blvd
 L NE 124 St
 R Willows Rd NE
 L NE 90 St
 R 160 Av NE
 L NE 85 St
 R 164 Av NE
 R NE 83 St
 2 Redmond Transit Center
 Bay 6
 C NE 83 St
 R 161 Av NE

L NE 85 St
 L 154 Av NE
 C W Lake Sammamish
 Pkwy NE
 R enter W/B SR-520
 C SR-520
 R "NE 51 St/NE 40 St" Exit
 C collector/distributor lanes
 R "NE 40 St" Exit
 L NE 40 St
 R 156 Av NE
 S Overlake Transit Center
 Bay 7

**Express Stops
Southbound**

- NE Bothell Way/Kenmore
P&R AcRd
- Main St/103 Av NE
- Campus AcRd/Campus
Way NE
- I-405 Express Ramp/
NE 128 St
- Totem Lake TC Rdwy/
NE 128 St
- Willows Rd NE/NE 124 St
- Willows Rd NE/NE 116 St
- Willows Rd NE/NE 102 St
- Willows Rd NE/NE 100 Ct
- Willows Rd NE/NE 95 St
- Willows Rd NE/NE 91 St
- NE 90 St/154 Av NE
- NE 90 St/160 Av NE
- NE 83 St/161 Av NE
- 156 Av NE/NE 40 St

To

Kenmore P&R 07F7
 Overlake Transit Center 068D

Base

Bellevue Base 04D2

Overlake Transit Center**From: Kenmore Park & Ride**

♦ P&R lot (inside)

R Bothell Way (SR-522)

L 68 Av NE

C Juanita Dr NE

L NE 153 Pl

C NE 155 St

C NE 155 Pl

C NE 155 St

R 84 Av NE

L NE 132 St

L 87 Av NE

R NE 134 St

C NE 135 St

C 132 Pl NE

L NE 124 St

R Willows Rd NE

R 148 Av NE

L NE 40 St

R 156 Av NE

2 Overlake Transit Center
Bay 7**Safety Stop***NE 135 St Farside 93**Av NE and before crest
of hill, test brakes and
check air pressure (90 lb)*

C NE 136 St

C NE 137 St

R 100 Av NE

L NE 124 St

L 116 Av NE

C 116 Way NE

L enter Kingsgate P&R

C through P&R

L 116 Way NE

R NE 132 St

R 132 Ave NE

Kenmore Park & Ride**From: Overlake Transit Center**

♦ Overlake

Transit Center Bay 8

L NE 40 St

R 148 Av NE

L Willows Rd NE

L NE 124 St

R 132 Pl NE

C 132 Av NE

L NE 132 St

L 116 Way NE

R enter Kingsgate P&R

C through P&R

R 116 Way NE

C 116 Av NE

R NE 124 St

R 100 Av NE

L NE 137 St

C NE 136 St

C NE 134 St

L 87 Av NE

R NE 132 St

R 84 Av NE

L NE 155 St

C NE 155 Pl

C NE 155 St

C NE 153 Pl

R Juanita Way NE

C 68 Av NE

R NE Bothell Way

L 73 Av NE

R NE 181 St

C Kenmore P&R Access Rd

S

**When Scheduled to
Kenmore PR &
NE 181 St***Operate regular route*

2 NE Bothell Way

L 73 Av NE

R NE 181 St

C Kenmore PR

S

Awareness Areas*100 Av NE/NE 132 St***To**

Kenmore

011C

Base

Bellevue Base

04D2

Overlake Transit Center 0101

Eastgate Park and Ride (via Factoria)**From: Kirkland Transit Center Bay 4**

◆ Kirkland Transit Center
Bay 4
C 3 St
L Kirkland Av
C Kirkland Way
R 6 St
C 6 St S
L NE 68 St
C NE 72 Pl
C NE 70 Pl
C NE 70 St
C NE 70 Pl
C NE Old Redmond Rd
R 148 Av NE
L NE 51 St
R 156 Av NE
R Main St
L 140 Av SE
C 145 Pl SE
R SE 24 St
(north enter
Bellevue College)
C Kelsey Creek Rd
(main rdwy)
L Tyee River Rd
R Coal Creek Rd
L SE 28 St
(at traffic circle)
R 148 Av SE
C 150 Av SE
R SE Eastgate Way
R enter P&R (bus only)
C through bus loop to Bay 1
C bus loop exit
R 140 Av SE
R SE 32 St
R 142 Pl SE
R SE 36 St
L Factoria Blvd SE
R Coal Creek Pkwy SE
R 124 Av SE
R SE 41 Pl
L Factoria Blvd SE
R SE 36 St

L 142 Pl SE
L SE 32 St
L 140 Av SE
L enter P&R
C through bus loop
2 Bay 2
S

**When Scheduled to
124 Av SE/SE 44 St**
Operate regular route

2 124 Av SE
S SE 44 St

**When Not Scheduled
Through Bellevue
College**
Operate regular route

2 145 Pl SE
L SE 24 St
R 148 Av SE
C Regular route

Kirkland Transit Center Bay 4**From: Eastgate Park and Ride**

◆ Eastgate P&R Bay 2
C bus loop exit
L 140 Av SE
L SE Eastgate Way
L 150 Av SE
C 148 Av SE
L SE 28 St
R Coal Creek Rd
(at traffic circle)
L Tyee River Rd
C Kelsey Creek Rd
(main rdwy)
L 145 Pl SE
C 140 Av SE
R Main St
L 156 Av NE
2 Overlake Transit Center
Bay 8
L NE 51 St
R 148 Av NE
L NE Old Redmond Rd
C NE 70 Pl
C NE 70 St
C NE 70 Pl
L enter Houghton P&R
R "Bus only" W/B rdwy
2 Bay 2
R 116 Av NE
L NE 70 Pl
C NE 72 Pl
C NE 68 Pl
R 6 St S
C 6 St
L Central Way
L 3 St
2 Kirkland Transit Center
Bay 4

**When Scheduled from
124 Av SE/SE 44 St**

◆ 124 Av SE
R SE 41 St
L Factoria Blvd SE
R SE 36 St
L 142 Pl SE
L SE 32 St
L 140 Av SE
L enter P&R
C through bus loop
2 Bay 2
C Regular route

**When Not Scheduled
Through Bellevue
College**
Operate regular route

2 148 Av SE
L SE 24 St
R 145 Pl SE
C Regular route

To	Base
Factoria	0760
at 156 Av NE/NE 8 St	0726
at 124 Av SE/SE 44 St	0094
Kirkland	0775
at 156 Av NE/NE 8 St	077A

Awareness Areas
156 Av NE/Northup Way

Eastgate Park & Ride**From: Bellevue Transit Center**

♦ Bellevue Transit Center
 Bay 1
 C 108 Av NE
 L Main St
 R 112 Av SE
 L SE 8 St
 R 121 Av SE
 C 123 Av SE
 C SE 27 St
 L 128 Av SE
 R SE 26 Pl
 C SE 26 St
 R Richards Rd
 C Factoria Blvd SE
 L SE Newport Way
 R Somerset Blvd SE
 L Highland Dr
 C 148 Av SE
 C 150 Av SE
 L SE Eastgate Way
 R enter P&R (bus only)
 C through bus loop
 2 Bay 2

**When Scheduled from
124 Av SE/SE 44 St**

♦ 124 Av SE (N/B)
 R SE 41 Pl
 R Factoria Blvd SE
 C Regular route
 2 Eastgate P&R bus loop
 S Bay 2

Bellevue Transit Center**From: Eastgate Park & Ride**

♦ Layover A
 2 Bay 1
 C through bus loop
 C bus loop exit
 L 140 Av SE
 L SE Eastgate Way
 R 150 Av SE
 C 148 Av SE
 C Highland Dr
 R Somerset Blvd SE
 L SE Newport Way
 R Factoria Blvd SE
 C Richards Rd
 L SE 26 St
 C SE 26 Pl
 L 128 Av SE
 R SE 27 St
 C 123 Av SE
 C 121 Av SE
 L SE 8 St
 R 112 Av SE
 L Main St
 R 108 Av NE
 C Bellevue Transit Center
 Bay 12
 C 108 Av NE
 L NE 8 St
 R 100 Av NE
 L NE 23 St
 R 98 Av NE
 L NE 24 St
 R 92 Av NE
 R enter roundabout
 C through roundabout
 2 92 Av NE S/B
 C 92 Av NE S/B
 2 bus stop
 (in bus-only pullout
 adjacent to travel lane)
 C 92 Av NE
 L NE 24 St
 R 100 Av NE
 L NE 8 St
 R 108 Av NE
 2 Bellevue Transit Center
 Bay 1

To	Base	
Eastgate Park & Ride	01ED	East Base 04D2
Clyde Hill	0162	
at 92nd Ave NE/NE 28th Pl	00FF	

Awareness Areas
 108 Av NE/NE 8 St
 108 Av NE/NE 6 St

Kirkland Transit Center Bay 1**From: Avondale PI NE/Avondale Rd NE**

♦ Avondale Place NE
 L Avondale Rd NE
 L NE Union Hill Rd
 R 178 PI NE
 L enter Bear Creek P&R
 C through P&R (passenger
 pick-up rdwy)
 R 178 PI NE
 L NE Union Hill Rd
 L Avondale Way NE
 R NE Redmond Way
 R 164 Av NE (SR-202)
 L NE 83 St
 2 Redmond Transit Center
 Bay 4
 L 161 Av NE
 R NE Redmond Way
 C NE 85 St
 L 6 St
 R Kirkland Way
 C Kirkland Av
 R 3 St
 2 Kirkland Transit Center
 Bay 1

Avondale**From: Kirkland Transit Center Bay 1**

♦ Kirkland Transit Center
 Bay 1
 C 3 St
 R Central Way
 C NE 85 St
 C NE Redmond Way
 L 161 Av NE
 R NE 83 St
 2 Redmond Transit Center
 Bay 2
 C NE 83 St
 R 164 Av NE
 L NE Redmond Way
 L Avondale Way NE
 R NE Union Hill Rd
 (NE 80 St)
 R 178 PI NE
 L enter Bear Creek P&R
 C through P&R (passenger
 pick-up rdwy)
 R 178 PI NE
 L NE Union Hill Rd
 R Avondale Rd NE
 R Avondale PI NE
 S

Awareness Areas
 NE 85 St/132 Av NE

To	Base
Kirkland Transit Center	00AE
at NE 83/164 Av NE	00B0
Avondale	076F

Overlake Transit Center**From: Bellevue Wy SE/112 Av SE**

♦ Bellevue Wy SE/
(ns) 112 Av SE
C Bellevue Wy SE
R SE 30 St
C 113 Av SE
C SE 34 St
L 108 Av SE
R 106 Av SE
L SE 30 St
R 105 Av SE
L SE 28 St
R 104 Av SE
R SE 10 St
L Bellevue Way SE
R Main St
L 108 Av NE
2 Bellevue Transit Center
Bay 12
C 108 Av NE
L NE 10 St
R Bellevue Way NE
C Lake Washington
Blvd NE
R Northup Way
L 108 Av NE
L S Kirkland P&R
2 stop
L 107 Ln NE (Exit rdwy)
L NE 38 Pl
R 108 Av NE
L Northup Way
C NE 20 St
L 140 Av NE
R NE 24 St
L NE 29 Pl
L 148 Av NE
R NE 36 St
C through roundabout
2 152 Av NE
C 152 Av NE

L enter Overlake P&R
C through P&R (counter-
clockwise loop)
L 152 Av NE
L NE 24 St
L W Lake Sammamish
Pkwy NE
L NE 40 St
L 156 Av NE
R enter Overlake
Transit Center
2 Bay 3

**When Scheduled to
Overlake Transit Center**
S Bay 3

**When Scheduled
to Bellevue Transit
Center Bay 12**
Operate regular route
2 108 Av NE
S Bellevue TC Bay 12

South Bellevue**From: Overlake Transit Center**

♦ Overlake Transit Center
Bay 3
C through transit center
L 156 Av NE
R NE 40 St
R W Lake Sammamish
Pkwy NE
R NE 24 St
R 152 Av NE
R enter Overlake P&R
C through P&R (counter-
clockwise loop)
R 152 Av NE
C through roundabout
2 NE 36 St
C NE 36 St
L 148 Av NE
R NE 29 Pl
R NE 24 St
L 140 Av NE
R NE 20 St
C Northup Way
R 108 Av NE
L enter S Kirkland P&R
2 stop
L 107 Ln NE (Exit rdwy)
R NE 38 Pl
L Lk Wash Blvd NE
C Bellevue Way NE
L NE 10 St
R 108 Av NE
2 Bellevue Transit Center
Bay 1
C 108 Av NE
R Main St
L Bellevue Way SE
S (ns) (112 Av SE)

**When Scheduled from
Bellevue Transit Center
Bay 1**

♦ Bellevue Transit Center
Bay 1
C Regular route

Awareness Areas
108 Av NE/NE 8 St

To	Base
Overlake Transit Center	0787
at S Kirkland Park & Ride	0774
South Bellevue	0102
at S Kirkland Park & Ride	0103

Downtown Seattle**From: NE 132 st/124 Av NE**

- ◆ NE 132 St (fs 124 Av NE)
- C NE 132 St
- L 132 Av NE
- L NE 143 St
- C NE 144 St
- L 124 Av NE
- R NE 132 St
- L 116 Way NE
- R enter Kingsgate P&R
- C through P&R
- R 116 Way NE
- L NE 128 St
- R HOV entrance
- S/B I-405
- C I-405
- R "SR-520 West/
Seattle" (Exit 14B)
- C SR-520
(merge left to HOV lane)
- L "Bus Only" Exit to Clyde
Hill/Yarrow Point
freeway station

Slow Order

*30 mph or less when
entering platform area at
Yarrow Point Station*

- 2 Clyde Hill/Yarrow Point
freeway station
- C SR-520 bus only lane

Slow Order

*30 mph or less when
entering platform area at
Evergreen Point
Freeway Station*

- 2 Evergreen Point
freeway station
- C SR-520
- C enter "I-5 South/
Seattle/Portland"
- C I-5
- R "Stewart St/Denny Way"
(Exit 166)
- C Stewart St
- L 5 Av (ns) (monorail pillars)

- C 5 Av (right lane when
clear of pillars)
- C 5 Av S
- 2 S Jackson St stop

Awareness Areas

5 Av/Union St
Montlake Blvd E/SR-520

Kingsgate**From: 5 Av S/S Jackson St**

- ◆ 5 Av S (fs S Jackson St)
- C 5 Av
- R Marion
- L 6 Av
- R Olive Way
- L enter N/B I-5
- C I-5
- R "SR-520/Bellevue/
Kirkland" (Exit 168B)
- C SR-520 (merge left into
HOV lane on main span
SR-520)
- L "Bus Only" Exit to
Evergreen Point
freeway station

Slow Order

*30 mph or less when
entering platform area at
Evergreen Point
Freeway Station*

- 2 Evergreen Point freeway
station SR-520 HOV lane
- L "Bus Only" Exit to Clyde
Hill/Yarrow Point
freeway station

Slow Order

*30 mph or less when
entering platform area at
Evergreen Point
Yarrow Point Station*

- 2 Clyde Hill/Yarrow Point
freeway station
- C SR-520 (merge right)
- R enter "North I-405/
Everett" Exit
- C I-405 (merge left to

HOV lane)

- L "NE 128 St" HOV Exit
- L NE 128 St
- R 116 Way NE
- L enter Kingsgate P&R
- C through P&R
- L 116 Way NE
- R NE 132 St
- L 132 Av NE
- L NE 143 St
- C NE 144 St
- L 124 Av NE
- 2 fs NE 137 Pl

**When Flyover Ramp
from SR-520 to I-405
is Congested &****When Directed by
Coordinator**

Operate regular route

- 2 enter "North I-405/
Everett Exit"
- R "South I-405/
Tacoma" Exit
- R NE 4 St (Exit 13A)
- R 112 Av NE
- R NE 6 St
- L I-405 HOV
N/B entrance ramp
- C Regular route

Procedure for Use of SR-520/I-405 Reroute:

If the operator believes traffic warrants the use of the reroute, but the coordinator has not yet ordered it, the operator may place a RTT to get permission from the coordinator. If the coordinator is unable to respond to your call in a timely fashion, the operator may use these reroutes at their discretion, but is required to complete the notification of the coordinator that the reroute was used.

To**Base**

Downtown Seattle	078E	East Base	04D4
Kingsgate	078C		

Brickyard Park and Ride

From: 5 Av S/S Jackson St

- ◆ 5 Av S (fs S Jackson St)
- C 5 Av
- R Marion St
- L 6 Av
- R Olive Way
- L enter N/B I-5
- C I-5
- C "SR-520/Bellevue/
Kirkland" (Exit 168B)
- C SR-520 (merge left into
HOV lane on main span
of SR-520)
- L "Bus Only" Exit to
Evergreen Point
freeway station
- L Kirkland Way
- C Kirkland Av
- R 3 St
- 2 Kirkland Transit Center
Bay 2
- C 3 St
- L Central Way
- R Market St
- C 98 Av NE
- C NE 120 Pl
- C 100 Av NE
- R NE 124 St
- L 116 Av NE
- C 116 Way NE
- L enter Kingsgate P&R

Slow Order

*30 mph or less when
entering platform area at
Evergreen Point
Freeway Station*

- 2 Evergreen Point
freeway station
- C SR-520 HOV lane
- L "Bus Only" Exit to
Clyde Hill/Yarrow Point
freeway station
- C through P&R
- L 116 Way NE
- R NE 132 St
- L 124 Av NE
- L NE 160 St
- L enter S/B I-405

Slow Order

*30 mph or less when
entering platform area at
Yarrow Point Freeway
Station*

- 2 Clyde Hill/Yarrow Point
freeway station
- C SR-520 HOV lane
- C "108 Ave NE" HOV Exit
- L 108 Av NE
- L enter S Kirkland P&R
- 2 stop
- L 107 Ln NE (exit rdwy)
- L NE 38 Pl
- L 108 Av NE
- C 6 St S
- C 6 St
- (keep right)
- S

**When Scheduled to
Kirkland Transit Center***Operate regular route*

- 2 Kirkland Transit Center
- S Bay 2

**When Scheduled to
Totem Lake Transit
Center***Operate regular route*

- 2 116 Av NE
- R NE 128 St
- R Totem Lake Transit
Center rdwy
- R clockwise on transit
center rdwy
- 2 Bay 3 Totem Lake
Transit Center
- S

Awareness Areas
5 Av/Union St

To	Base
Brickyard Park and Ride	07D3 East Base 04D4
Totem Lake Transit Center	003C
Kirkland Transit Center	077D

Downtown Seattle

From: Brickyard P&R

- ◆ Juanita
Woodinville Wy NE
- C NE 160 St
- R 124 Av NE
- R NE 132 St
- L 116 Way NE
- R enter Kingsgate P&R
- C through P&R
- R 116 Way NE
- C 116 Av NE
- R NE 124 St
- L 100 Av NE
- C NE 120 Pl
- C 98 Av NE
- C Market St
- L Central Way
- R 3 St
- 2 Kirkland Transit Center
Bay 3
- C 3 St
- L Kirkland Av
- C Kirkland Way
- R 6 St
- C 6 St S
- C 108 Av NE
- R enter S Kirkland P&R
- 2 stop
- L 107 Ln NE (exit rdwy)
- L NE 38 Pl
- R 108 Av NE
- R HOV entrance
W/B SR-520
- C SR-520 HOV lane
- L "Bus Only" exit to
Clyde Hill/Yarrow Point
freeway station
- 2 Clyde Hill/Yarrow Point
freeway station

Slow Order

*30 mph or less when
entering platform area at
Yarrow Point Freeway
Station*

- C SR-520 bus only lane
- 2 Evergreen Point freeway
station

Slow Order

*30 mph or less when
entering platform area at
Evergreen Point
Freeway Station*

- C SR-520
- C enter "I-5 South/
Seattle/Portland"
- C I-5
- R "Stewart St/
Denny Way" (Exit 166)
- C Stewart St
- L 5 Av (ns)(monorail pillars)
- C 5 Av (right lane when
clear of pillars)
- C 5 Av S
- S S Jackson St (fs S
Jackson St)

**When Scheduled from
7 Av & 6 St**

- ◆ 7 Av
- L 6 St
- R Central Way
- L 3 St
- C Regular route

**When Scheduled from
Kirkland Transit Center**

- ◆ Kirkland Transit Center
Bay 3
- C Regular route

**When Scheduled from
Totem Lake Transit
Center**

- ◆ Totem Lake Transit
Center Bay 3
- 2 Bay 2
- C through transit center
- L NE 128 St
- L 116 Av NE
- R NE 124 St
- C Regular route

**Awareness Areas
5 Av/Union St****To**

Downtown Seattle
at South Kirkland Park and Ride

Base

02D2 East Base 04D4
07C6

Downtown Seattle**From: Brickyard Park & Ride****Kingsgate****From: 5 Av S/S Jackson St**

- ◆ Juanita
Woodinville Wy NE
- C NE 160 St
- R 124 Av NE
- R NE 144 St
- R 119 PI NE
- C 119 Av NE
- L NE 160 St
- C Juanita-
Woodinville Way NE
- L 100 Av NE
- L NE 132 St
- R 116 Way NE
- R enter Kingsgate P&R
C through P&R
- R 116 Way NE
- L NE 128 St
- R HOV enter S/B I-405
- C I-405
- R "SR-520 West/Seattle"
(Exit 14B)
- C SR-520 (merge left into
HOV lane on main span
of SR-520)
- L "Bus Only" exit to Clyde
Hill/Yarrow Point
freeway station
- 2 Clyde Hill/Yarrow Point
freeway station

Slow Order

*30 mph or less when
entering platform area at
Yarrow Point Freeway
Station*

- C SR-520 bus only lane
- 2 Evergreen Point
freeway station

Slow Order

*30 mph or less when
entering platform area at
Evergreen Point
Freeway Station*

- C SR-520
- C SR-520
- C enter "I-5 South/
Seattle/Portland"
- C I-5
- R "Stewart St/Denny Way"
(Exit 166)
- C Stewart St
- L 5 Av (ns) (monorail pillars)
- C 5 Av (right lane when
clear of pillars)
- C 5 Av S
- S S Jackson St

- ◆ 5 Av S (fs S Jackson St)
- C 5 Av
- R Marion St
- L 6 Av
- R Olive Way
- L enter N/B I-5
- C I-5
- R "SR-520/Bellevue/
Kirkland" (Exit 168B)
- C SR-520 (merge left into
HOV lane on main span
of SR-520)
- L "Bus Only" exit to
Evergreen Point
freeway station
- C I-405 (left to HOV lane)
- L "NE 128 St" HOV Exit
- L NE 128 St
- R 116 Way NE
- L enter Kingsgate P&R
- C through P&R
- L 116 Way NE
- L NE 132 St
- R 100 Av NE
- R Juanita-
Woodinville Way NE
- C NE 160 St
- R 119 Av NE
- C 119 PI NE
- L NE 144 St
- L 124 Av NE
- L NE 160 St
- S 116 Av NE (ns)

Slow Order

*30 mph or less when
entering platform area at
Evergreen Point
Freeway Station*

- 2 Evergreen Point
freeway station
- C SR-520 HOV lane
- L "Bus Only" exit to
Clyde Hill/Yarrow Point
freeway station

Slow Order

*30 mph or less when
entering platform area at
Yarrow Point Freeway
Station*

- 2 Clyde Hill/Yarrow Point
freeway station
- C SR-520 (merge right)
- R "North I-405/
Everett" Exit

**When Flyover Ramp
from SR-520 to I-405 is
Congested & When
Directed by Coordinator**

- R "South I-405/
Tacoma" Exit
- R NE 4 St (Exit 13A)
- R 112 Av NE
- R NE 6 St
- L I-405 HOV N/B ramp
- C I-405 (left to HOV lane)
- C Regular route

Procedure for Use of SR-520/I-405 Reroute:

If the operator believes traffic warrants the use of the reroute, but the coordinator has not yet ordered it, the operator may place a RTT to get permission from the coordinator. If the coordinator is unable to respond to your call in a timely fashion, the operator may use these reroutes at their discretion, but is required to complete the notification of the coordinator that the reroute was used.

Awareness Areas

5 Av/Union St
100 Av NE/NE 132 St

To

Downtown Seattle
Kingsgate

Base

East Base 04D4

02D8
02D7

Downtown Seattle**From: Redmond-Fall City Rd/185 Av NE**

- ◆ Redmond-Fall City Rd (SR-202)
- L 188 Av NE
- L NE 65 St
- R 185 Av NE
- L NE 68 St
- R 180 Av NE
- C 178 PI NE
- R enter Bear Creek P&R through P&R (counterclockwise)
- L 178 PI NE
- R NE 76 St
- C enter W/B SR-520
- C SR-520
- R "NE 51 St" Exit
- 2 NE 51 Freeway Express stop
- C collector/distributor lanes
- R "NE 40 St" Exit
- C across NE 40 St
- 2 Freeway Express stop
- C enter W/B SR-520
- C SR-520 (merge left to HOV lane)
- L "Bus Only" exit to Clyde Hill/Yarrow Point freeway station

Slow Order

30 mph or less when entering platform area at Yarrow Point Freeway Station

- 2 Clyde Hill/Yarrow Point freeway station
- C SR-520 bus only lane

Slow Order

30 mph or less when entering platform area at Evergreen Point Freeway Station

- 2 Evergreen Point freeway station
- C SR-520
- C enter "I-5 South/Seattle/Portland"
- C I-5
- R "Stewart St/Denny Way" (Exit 166)
- C Stewart St
- L 5 Av (ns monorail pillars)
- C 5 Av S (right lane when clear of pillars)
- S S Jackson St (fs)

185 Av NE/Redmond-Fall City Rd**From: 5 Av S/S Jackson St**

- ◆ 5 Av S (fs S Jackson St)
- L S Main St
- R 4 Av S
- C 4 Av
- R Olive Way
- L enter N/B I-5
- C I-5
- R "SR-520/Bellevue/Kirkland" (Exit 168B)
- C SR-520 (merge left into HOV lane on main span of SR-520)
- L "Bus Only" exit to Evergreen Point freeway station

Slow Order

30 mph or less when entering platform area at Evergreen Point Freeway Station

- 2 Evergreen Point freeway station
- C SR-520 HOV lane
- L "Bus Only" exit to Clyde Hill/Yarrow Point freeway station

Slow Order

30 mph or less when entering platform area at Yarrow Point Freeway Station

- 2 Clyde Hill/Yarrow Point freeway station
- C SR-520 (merge right)
- R "NE 40 St/NE 51 St" Exit
- 2 Freeway Express stop at Overlake Transit Ctr
- C across NE 40 St

- C collector/distributor lanes
- R "NE 51 St" Exit
- C across NE 51 St
- 2 Freeway Express stop
- C enter E/B SR-520
- C SR-520
- C Avondale Rd NE
- R NE Union Hill Rd
- R 178 PI NE
- L enter Bear Creek P&R through P&R (counterclockwise)
- L 178 PI NE
- C 180 Av NE
- L NE 68 St
- R 185 Av NE
- L NE 65 St
- R 188 Av NE
- R Redmond-Fall City Rd (SR-202)
- S 185 Av NE (fs)

Awareness Areas

5 Av/Union St
4 Av/S Washington St
4 Av/University St

To**Base**

Downtown Seattle 02E9 East Base 04D4
Bear Creek Park & Ride 06D8

Issaquah Transit Center**From: Overlake Park & Ride**

- ◆ through P&R
- R 152 Av NE
- C through roundabout
- 2 NE 31 St
- C NE 31 St
- L 156 Av NE
- R NE 36 St
- C 159 Av NE
- L NE 40 St
- R 148 Av NE
- R NE 51 St
- L enter E/B SR-520
- C SR-520
- C Avondale Rd NE
- R NE Union Hill Rd
- R 178 PI NE
- L enter Bear Creek P&R
- C through P&R (counterclockwise)
- L 178 PI NE
- C 180 Av NE
- L NE 68 St
- R 185 Av NE
- L NE 65 St
- R 188 Av NE
- L NE Redmond-Fall City Rd (SR-202)
- R Sahalee Way NE
- C 228 Av NE
- C 228 Av SE
- R SE 30 St
- L enter S Sammamish P&R
- C through P&R loop
- 2 Bay 1
- C through loop
- R SE Pine Lake Rd
- C Issaquah-Pine Lake Rd SE

- C Highlands Dr NE
- C 9 Av NE
- L "transit only" entrance Issaquah Highlands P&R
- 2 Bay 1
- C counterclockwise through P&R to N/B exit
- C Highlands Dr NE
- L SE Black Nugget Rd
- R E Lake Sammamish Pkwy SE
- L SE 56 St
- C NW Sammamish Rd
- C 17 Av NW (Renton-Issaquah Rd SE/SR-900)
- L enter Issaquah Transit Center (bus only)
- C bus loop
- 2 Bay 5

When Scheduled from Bear Creek P&R

- ◆ Bear Creek P&R
- C through Bear Creek P&R (counterclockwise)
- L 178 PI NE
- C Regular route

When Scheduled to Issaquah Highlands P&R

- Operate regular route
- 2 9 Av NE
- L "transit only" entrance Issaquah Highlands P&R
- 2 Bay 1
- S Bay 1

Overlake Park & Ride**From: Issaquah Transit Center**

- ◆ Bay 5
- C 17 Av NW exit (SR-900)
- R 17 Av NW (Renton-Issaquah Rd SE/SR-900)
- C NW Sammamish Rd
- C SE 56 St
- R E Lake Sammamish Pkwy SE
- L SE Black Nugget Rd
- R Highlands Dr NE
- C 9 Av NE
- L "transit only" entrance Issaquah Highlands P&R
- C through bus loop
- 2 Bay 1
- C through bus loop counterclockwise
- 2 N/B exit
- C Highlands Dr NE
- C Issaquah-Pine Lake Rd SE
- C SE 30 St
- L Transit entrance S Sammamish P&R
- C through P&R loop
- R SE 30 St
- L 228 Av SE
- C 228 Av NE
- C Sahalee Way NE
- L NE Redmond-Fall City Rd (SR-202)
- R 188 Av NE
- L NE 65 St
- R 185 Av NE
- L NE 68 St
- R 180 Av NE

- C 178 PI NE
- R enter Bear Creek P&R
- C through P&R (counterclockwise)
- L 178 PI NE
- R NE 76 St
- C enter W/B SR-520
- C SR-520
- R "NE 51 St" Exit
- R NE 51 St
- L 148 Av NE
- L NE 40 St
- R 159 Av NE
- C NE 36 St
- L 156 Av NE
- R NE 31 St
- C through roundabout
- 2 152 Av NE
- C 152 Av NE
- L enter Overlake P&R
- S

When Scheduled from Issaquah Highlands P&R

- ◆ Bay 1
- C through bus loop (counterclockwise)
- 2 N/B exit
- C Regular route

When Scheduled to Bear Creek P&R

- Operate regular route
- 2 178 PI NE
- R enter Bear Creek P&R
- S Bear Creek P&R bus stop

To**Base**

Issaquah Transit Center	0434	Bellevue Base	04D2
Overlake Park & Ride	0321	East Base	04D4
Issaquah Highlands	0278		
Bear Creek	0538		

University District

From: Issaquah Transit Center

- ◆ Bay 3
- C 17 Av NW exit (SR-900)
- R 17 Av NW (Renton-Issaquah Rd SE/ SR-900)
- L NW Sammamish Rd
- C W Lake Sammamish Pkwy SE
- R roundabout
- C through roundabout
- 2 S/B Lakemont Blvd SE
- R SE Newport Way
- R 150 Av SE
- R SE 37 St
- C "To SE 35 Pl" (left lane)
- C through tunnel
- L SE Eastgate Way
- R enter Eastgate P&R (transit only)
- C through bus loop to Bay 1
- C bus loop exit
- L 140 Av SE
- L SE Eastgate Way
- L 150 Av SE
- C 148 Av SE
- L SE 28 St
- R Coal Creek Rd (at traffic circle)
- L Tye River Rd
- C Kelsey Creek Rd (main rdwy)
- L 145 Pl SE
- C 140 Av SE
- L Lake Hills Connector
- C 116 Av SE
- C 116 Av NE
- L NE 4 St
- R 112 Av NE
- L NE 6 St
- 2 Bellevue Transit Center Bay 8
- R 108 Av NE
- L NE 8 St
- C NE 1 St
- C Lake Washington Blvd
- C NE 12 St
- R 84 Av NE
- L enter W/B SR-520
- C SR-520
- R "Montlake Blvd/University of WA" Exit
- R Montlake Blvd E
- L NE Pacific St
- R 15 Av NE
- S NE 42 St

When not Scheduled via 160 Av SE/ SE Eastgate Way
Operate regular route

- 2 150 Av SE/SE 37 St
- C 150 Av SE
- L SE Eastgate Way
- C Regular route

When not Scheduled via Bellevue College
Operate regular route

- 2 148 Av SE/ SE 28 St
- C 148 Av SE
- L SE 24 St
- R 145 Pl SE
- C Regular route

When Scheduled from Newport Way SW/ W Sunset Way

- ◆ Newport Way SW
- R W Sunset Way
- L Front St N
- L NW Gilman Blvd
- L Maple St NW
- C Newport Way NW (straight through intersection with NW Maple St)
- R enter Issaquah Transit Center (bus only)
- C through transit center (clockwise loop)
- 2 Bay 3
- C Regular route

Awareness Areas
Montlake Blvd E/SR-520
Montlake Blvd NE/
NE Pacific St
Montlake Blvd E/
E Shelby St
NE 6 St/112 Av NE
108 Av NE/NE 8 St

To

University District
at Bellevue Transit Center

Base

02FE
05C3

Bellevue Base 04D2

Issaquah Transit Center

From: 15 Av NE/NE 43 St

◆ 15 Av NE (fs) (NE 43 St)

- C 15 Av NE
- L NE Pacific St
- R Montlake Blvd NE
- C Montlake Blvd E
- 2 Montlake Station stop
- R enter E/B SR-520
(Bus/Carpool lane)
- C SR-520
- R "84 Av NE" Exit
- R 84 Av NE
- L NE 12 St
- C Lake Washington Blvd
- L NE 1 St
- C NE 8 St
- R 108 Av NE
- L enter Bellevue
Transit Center
- 2 Bay 5
- C NE 6 St
- R 112 Av NE
- L NE 4 St
- R 116 Av NE
- C 116 Av SE
- C Lake Hills Connector
- R 140 Av SE
- C 145 Pl SE
- R SE 24 St
(north entrance
Bellevue College)
- C Kelsey Creek Rd
(main rdwy)
- L Tye River Rd
- R Coal Creek Rd
- L SE 28 St
(at traffic circle)
- R 148 Av SE
- C 150 Av SE
- R SE Eastgate Way
- R enter Eastgate P&R
(transit only)
- C through bus loop to Bay 2
- C bus loop exit
- L 140 Av SE
- L SE Eastgate Way
- R SE 35 Pl
- C through tunnel
- C SE 37 St
- L 150 Av SE
- L SE Newport Way
- L Lakemont Blvd SE
(move to far right lane)
- R W Lake Sammamish
Pkwy SE
- C NW Sammamish Rd
- R 17 Av NW
(Renton-Issaquah Rd SE/
SR-900)
- L enter Issaquah Transit
Center (bus only)
- C bus loop
- 2 Bay 1

**When Scheduled to
15220 SE 37 St zone**

Operate regular route

2 SE 37 St

S

**When Scheduled to
Newport Way SW/
W Sunset Way**

Operate regular route

2 Issaquah Transit Center
Bay 1

C NW Maple St exit

R NW Maple St

L Maple St NW

R NW Gilman Blvd

R Front St N

C Front St S

R Newport Way SW

S

**When not Scheduled
via Bellevue College**

Operate regular route

2 145 Pl SE/SE 24 St

L SE 24 St

R 148 Av SE

C Regular route

**When not Scheduled
via 160 Av SE/
SE Eastgate Way**

Operate regular route

2 SE Eastgate Way/
150 Av SE

R 150 Av SE

L SE Newport Way

C Regular route

Awareness Areas

Montlake Blvd E/SR-520

Montlake Blvd NE/

NE Pacific St

NE 6 St/112 Av NE

108 Av NE/NE 8 St

TO**Base**

Issaquah Transit Center	02FC	Bellevue Base	04D2
at Bellevue Transit Center	0356		
Eastgate Park & Ride	0630		
at Bellevue Transit Center	067A		
Eastgate (15220 SE 37 St)	043B		
at Bellevue Transit Center	043F		
Issaquah (Newport Way SW/W Sunset Way)	0793		
at Bellevue Transit Center	0355		

University of Washington

From: NE 116 St/101 PI NE

Juanita

From: University Way NE/NE Pacific St

- ◆ NE 116 St
(pullout at 101 PI NE)
- C NE 116 St
- R 98 Av NE
- C NE 120 PI
- C 100 Av NE
- R NE 132 St
- R 116 Way NE
- R enter Kingsgate P&R
- C through P&R
- R 116 Way NE
- L NE 128 St
- R 120 Av NE
- L Totem Lake Blvd
- C 124 Av NE
- R NE 80 St
- L 116 Av NE
- L NE 70 PI
- R enter Houghton P&R
- R "Bus Only" W/B rdwy
- S Houghton P&R Bay 2
- R 116 Av NE
- L NE 70 PI
- C NE 72 PI
- L enter S/B I-405
- C I-405
- R "SR-520 West/Seattle"
(Exit 14B)
- C SR-520
(merge left to HOV lane)
- L "Bus Only" exit to
Clyde Hill/Yarrow Point
freeway station

Slow Order

*30 mph or less when
entering platform area at
Yarrow Point Freeway
Station*

- 2 Clyde Hill/Yarrow Point
freeway station

C SR-520 bus only lane

Slow Order

*30 mph or less when
entering platform area at
Evergreen Point
Freeway Station*

- 2 Evergreen Point
freeway station
- C SR-520
- R "Montlake Blvd/
Univ of Wash" Exit
- R Montlake Blvd E
- L NE Pacific St
- R 15 Av NE
- R NE 45 St
- R 17 Av NE
- C Memorial Way
- L Stevens Way
- 2 UW Hub stop
- C Stevens Way
- L Grant Lane
- S

Awareness Areas

Montlake Blvd E/SR-520
Montlake Blvd NE/
NE Pacific St
100 Av NE/NE 132 St
Montlake Blvd E/
E Shelby St

- ◆ 15 Av NE (fs NE 42 St)

- R NE 45 St
- R 17 Av NE
- C Memorial Way
- L Stevens Way
- L NE 40 St (Grant Lane)
- L 15 Av NE
- L NE Pacific St
- R Montlake Blvd NE
- C Montlake Blvd E
- 2 Montlake Station stop
- R enter E/B SR-520
(Bus/Carpool lane)
- C SR-520 (merge left)
- L "Bus Only" exit to
Evergreen Point
freeway station

Slow Order

*30 mph or less when
entering platform area at
Evergreen Point
Freeway Station*

- 2 Evergreen Point
freeway station
- C SR-520 HOV lane
- L "Bus Only" exit to
Clyde Hill/Yarrow Point
freeway station

Slow Order

*30 mph or less when
entering platform area at
Yarrow Point Freeway
Station*

- 2 Clyde Hill/Yarrow Point
freeway station
- C SR-520 (merge right)
- R enter "North I-405/
Everett" exit

- C I-405
- R "NE 70 PI" (Exit 17)
- L 116 Av NE
- 2 Houghton P&R Bay 1
- C 116 Av NE
- R NE 80 St
- L 124 Av NE
- C Totem Lake Blvd
- R 120 Av NE
- L NE 128 St
- R 116 Way NE
- L enter Kingsgate P&R
- C through P&R
- L 116 Way NE
- L NE 132 St
- L 100 Av NE
- C NE 120 PI
- C 98 Av NE
- L NE 116 St
- 2 101 PI NE stop

**When Flyover Ramp
from SR-520 to I-405 is
Congested & When
Directed by Coordinator
Operate regular route**

- 2 SR-520
- R "South I-405/Tacoma" Exit
- R NE 4 St (Exit 13A)
- R 112 Av NE
- R NE 6 St
- L I-405 HOV N/B entrance
ramp
- C Regular route

Procedure for Use of SR-520/I-405 Reroute:

If the operator believes traffic warrants the use of the reroute, but the coordinator has not yet ordered it, the operator may place a RTT to get permission from the coordinator. If the coordinator is unable to respond to your call in a timely fashion, the operator may use these reroutes at their discretion, but is required to complete the notification of the coordinator that the reroute was used.

To

University District 011F
Juanita 011D

Base

Bellevue Base 04D2

Downtown Seattle

From: Aurora Village Transit Center

Local

Express

- ◆ Aurora Village Transit Center Bay 1
- C through transit center
- R N 200 St
- L Aurora Av N
- L N 175 St
- R enter S/B I-5
- C I-5
- R "Bus Only" off ramp (just past NE 145 St off ramp)
- 2 freeway station
- C enter S/B I-5
- C I-5
- R "NE 50 St/NE 45 St" (Exit 169)
- C "NE 45 St" Exit
- C 5 Av NE
- L enter S/B I-5
- C I-5
- R "Union St" (Exit 165B)
- C Union St
- L 2 Av
- C 2 Av Ext S
- C 4 Av S
- L Seattle Blvd S (Airport Way S)
- R 6 Av S
- L S Royal Brougham Way
- R enter Atlantic Base NW Yard
- 2 Lane N9

When Scheduled via 3 Av NW/NW Richmond Beach Rd

- ◆ Aurora Village Transit Center Bay 1
- C through Transit Center
- R N 200 St
- R Aurora Av N
- L N 205 St (244 St SW)
- C Firdale Av
- L 238 St SW
- C 100 Av W
- C 8 Av NW
- L NW Richmond Beach Rd
- L 3 Av NW
- R NW 200 St
- C N 200 St
- R Aurora Av N
- C Regular route

When I-5 is Congested South of Lake Washington Ship Canal Bridge

Operate regular route

- 2 S/B I-5
- R "Boylston Av/ Roanoke St" (Exit 168A)
- C Boylston Av E
- L Lakeview Blvd E
- R Freeway overpass
- C Eastlake Av E
- R Stewart St
- L 7 Av
- R Union St
- C Regular route

- ◆ Aurora Village Transit Center Bay 1
- C through transit center
- R N 200 St
- L Aurora Av N
- L N 175 St
- R enter S/B I-5
- C I-5
- L S/B I-5 "Express Lanes"
- C S/B Express Lanes

Slow Order

I-5 express lanes southbound; For coaches traveling in the inside HOV lane, speed limit is 40 mph from the Mercer St off-ramp to the approach to the tunnel exiting onto 5 Av at Cherry Street.

- R "Pike St" Exit
- C Convention Pl
- C Union St
- L 2 Av
- C 2 Av Ext S
- C 4 Av S
- L Seattle Blvd S (Airport Way S)
- C Airport Way S
- R S Massachusetts St
- S Airport Way S (S)

Express Lanes

Advisory

Never enter express lanes if signage is blank or closed

When Scheduled via 3 Av NW/NW Richmond Beach Rd

- ◆ Aurora Village Transit Center Bay 1
- C through Transit Center
- R N 200 St
- R Aurora Av N
- L N 205 St (244 St SW)
- C Firdale Av
- L 238 St SW
- C 100 Av W
- C 8 Av NW
- L NW Richmond Beach Rd
- L 3 Av NW
- R NW 200 St
- C N 200 St
- R Aurora Av N
- C Regular route

When Express Lanes Closed

- Operate regular route
- 2 I-5
- C I-5 regular lanes
- R "Union St" (Exit 165B)
- C Union St
- L 2 Av
- C Regular route

Awareness Areas

2 Av/Union St

To		Express		Base	
Downtown Seattle	02F5	Downtown Seattle	05B0	North Base	04D5
Downtown Seattle (via Richmond Beach)	0243	Downtown Seattle (via Richmond Beach)	0606		

Aurora Village Transit Center

From: 5 Av S/Jackson St

Local

◆ 5 Av S
 C 5 Av
 R Marion St
 L 6 Av
 R Pike St
 L Bellevue Av
 L E Olive Way
 R enter N/B I-5
 regular lanes
 C I-5
 R "NE 45 St/NE 50 St"
 (Exit 169)
 C "NE 45 St" Exit
 C 7 Av NE (operate to left of
 loading area)
 C enter N/B I-5
 C I-5
 R "NE 145 St/
 5 Av NE" (Exit 175)
 C 5 Av NE
 L enter N/B I-5
 C I-5
 R "NE 175 St/
 Aurora Av N" (Exit 176)
 L NE 175 St
 C N 175 St
 R Aurora Av N
 R N 200 St
 L enter Aurora Village
 Transit Center
 S Bay 1

Awareness Areas

6 Av/Pike St
5 Av/Marion St

Express

◆ 5 Av S
 C 5 Av
 R Marion St
 L 6 Av
 R Pike St
 L enter N/B I-5 Express
 Lane (if "open" is
 displayed)
 C I-5 Express Lanes
 C I-5 Regular Lanes
 R "NE 175 St/
 Aurora Av N" (Exit 176)
 L NE 175 St
 C N 175 St
 R Aurora Av N
 L South entrance
 Shoreline P&R
 2 P&R stop
 R N 192 St
 L Aurora Av N
 R N 200 St
 L enter Aurora Village
 Transit Center
 2 Bay 1

Express Lanes
Advisory

Never enter express
lanes if signage is blank
or closed

**When Scheduled via
3 Av NW/NW Richmond
Beach Rd**

Operate regular route

2 Aurora Av N/N 200 St
 C Aurora Av N
 L N 205 St (244 St SW)
 C Firdale Av
 L 238 St SW
 C 100 Av W
 C 8 Av NW
 L NW Richmond
 Beach Rd
 L 3 Av NW
 R NW 200 St
 C N 200 St
 L enter Aurora Village
 Transit Center
 2 Bay 1

**When Express Lanes
are closed at
Pike St/I-5**

Operate regular route

C Pike St
 L Bellevue Av
 L E Olive Way
 R enter N/B I-5
 regular lanes
 C I-5
 C Regular route

EK Express**Via I-5/NE 145 St**

Operate regular route

2 I-5 regular lanes
 R "NE 145 St/
 5 Av NE" (Exit 175)
 C 5 Av NE
 L enter N/B I-5
 C I-5
 C I-5 regular lanes

To	Express	Base
Aurora Village	0632	Aurora Village
		0634 North Base
		04D5
		Aurora Village (via Richmond Beach)
		0636

First Hill

From: Shoreline P&R

- ◆ Layover zone
- C through P&R
- R N 192 St
- L Aurora Av N
- R N 200 St
- L enter Aurora Village Transit Center
- 2 Bay 3
- C through transit center
- L N 200 St
- R Meridian Av N
- L N 175 St
- R enter S/B I-5
- C I-5
- R "Bus only" off ramp (just past NE 145 St off ramp)
- 2 freeway station
- C enter S/B I-5
- C I-5
- R "Northgate Way/ 1 Av NE" (Exit 173)
- C E/B "NE Northgate Way" Exit
- R N Northgate Way
- R 1 Av NE
- L NE 103 St
- R enter Northgate Transit Center
- 2 Bay 5
- C through transit center
- R NE 100 St
- R 1 Av NE
- L enter S/B I-5 Exp Lanes
- C I-5 Express Lanes
- C "5 Av/Columbia St" Exit
- L 5 Av
- L James St
- Slow Order**
10 mph or less on James St between 4 Av & 6 Av
- L 9 Av
- R Seneca St
- R Boren Av
- L Jefferson St
- C E Jefferson St
- S 17 Av

When Express Lanes are Closed*Operate regular route*

- 2 NE 100 ST
- L N Northgate Way
- R enter S/B I-5
- C S/B I-5
- R "James St" Exit
- C 6 Av
- L James St
- C Regular route

Shoreline Park & Ride

From: E Jefferson St/19 Av

- ◆ Jefferson st
- R 9 Av
- L Seneca St
- L 5 Av
- L enter N/B I-5 Express Lanes
- C I-5 Express Lanes
- R "Northgate Way" Exit
- R 1 Av NE
- L NE 100 St
- L enter Northgate Transit Center
- 2 Bay 2
- L NE 103 St
- R 1 Av NE
- L First entrance N/B I-5
- C N/B I-5
- R "NE 145 St/ 5 Av NE" (Exit 175)
- C 5 Av NE
- L enter N/B I-5
- C I-5
- R "NE 175 St/ Aurora Av N" (Exit 176)
- L NE 175 St
- C N 175 St
- R Meridian Av N
- L N 200 St
- S Aurora Village Transit Center Bay 12
- C N 200 St
- L Aurora Av N
- S Shoreline P&R

When Express Lanes are Closed*Operate regular route*

- 2 5 Av
- L Cherry St
- R enter N/B I-5
- C N/B I-5
- R "Northgate Way" Exit
- C Regular route

Express Lanes Advisory*Never enter express lanes if signage is blank or closed***Awareness Areas***Northgate TC
9 Av/James St***To****Base**

First Hill	0638	Ryerson Base	04D8
at Northgate TC Bay 5	063A		
Shoreline Park & Ride	063C		

Downtown Seattle**From: Richmond Beach**

- ◆ Richmond Beach
- Dr NW
- L NW 195 Pl
- R NW 196 St
- C NW 195 St
- C NW Richmond Beach Rd
- C N Richmond Beach Rd
- R Dayton Av N
- R Westminster Way N
- C Greenwood Av N
- L N 145 St
- C NE 145 St
- R enter S/B I-5
- 2 Freeway stop
- C I-5
- L S/B I-5 Express lanes
- C "5 Av/Columbia St" Exit
- L 5 Av
- C 5 Av S
- R Terrace St
- R Yesler
- R 3 Av
- C 3 Av
- R Virginia St
- S

When Express Lanes are Closed*Operate regular route*

- 2 S/B I-5
- C S/B I-5 regular lanes
- R "Columbia St/James St" (Exit 165A)
- C 6 Av
- R Columbia St
- L 5 Av
- C Regular route

Express Lanes**Advisory***Never enter express lanes if signage is blank or closed***Richmond Beach****From: Eastlake Av E/Aloha St**

- ◆ Eastlake Av E
- R Stewart St
- L 3 Av
- C 3 Av S
- L Yesler Way
- L Terrace St
- L 5 Av S
- C 5 Av
- C enter N/B I-5 Express lanes
- C I-5 Express lanes
- R "NE 145 St/5 Av NE" (Exit 175)
- C 5 Av NE
- L NE 145 St
- C N 145 St
- R Greenwood Av N
- C Westminster Way N
- L Dayton Av N
- L N Richmond Beach Rd
- C NW Richmond Beach Rd
- C NW 195 St
- C NW 196 St
- L Richmond Beach Dr NW
- S NW 195 Pl (ns)

When Express Lanes are Closed*Operate regular route*

- 2 5 Av S
- C 5 Av
- R Cherry St
- L enter N/B I-5
- C I-5
- R "NE 145 St/5 Av NE" (Exit 175)
- C Regular route

Allow off board fare collection in designated area on 3 Av in the CBD.

Awareness Areas

4 Av/S Washington St
3 Av/Pike St
3 Av/Pine St

To**Base**

Downtown Seattle 0303
Richmond Beach 0302

North Base 04D5

Downtown Seattle**From: 45 Av NE/NE 203 PI**

- ◆ Parking lot
- C through parking area
- R 45 Av NE
- R NE 203 PI
- R NE 201 PI
- C NE 197 St
- R 40 PI NE
- L 35 Av NE
- L Ballinger Way NE
- R Bothell Way NE
- R NE 145 St
- L enter S/B I-5
- C through freeway station
- C I-5
- L enter I-5 Express lanes
- C I-5 Express lanes
- R "Stewart St" Exit
- C Stewart St
- L 2 Av
- C 2 Av Ext S
- S S Jackson St

**Express Lanes
Advisory**

*Never enter express
lanes if signage is blank
or closed*

Horizon View**From: 5 Av S/S Jackson St**

- ◆ 5 Av S
- C 5 Av
- R Marion St
- L 6 Av
- R Pike St
- L enter N/B I-5
- Express Lanes (if "Open"
is displayed)
- C I-5 Express lanes
- C I-5 regular lanes
- R "NE 145 St/
5 Av NE"
(Exit 175)
- C 5 Av NE
- R NE 145 St
- L Bothell Way NE
- L Ballinger Way NE
- R 35 Av NE
- R 40 PI NE
- L NE 197 St
- C NE 201 PI
- L NE 203 PI
- L 45 Av NE
- L enter parking lot
- S

**If Express Lanes are
Closed**

Operate regular route

- 2 Pike St
- L Bellevue Av
- L E Olive Way
- R enter to N/B I-5
regular lanes
- C Regular route

Awareness Areas

*4 Av/S Washington St
4 Av/University St
2 Av/Pike St
2 Av/James St
Lake City Wy NE/
NE 145 St*

To**Base**

Downtown Seattle	037E	Ryerson Base	04D8
Horizon View	01D5		

First Hill**From: Kenmore Park & Ride**

- ◆ P&R lot (inside)
- R NE Bothell Way
(SR-522)
- C Bothell Way NE
(SR-522)
- C Lake City Way NE
(SR-522)
- L enter S/B I-5
Express lanes
- R exit S/B I-5 Express lane
to Mercer Street
- L Fairview Av N
- C Boren Av
- R 12 Av S
- R S Jackson St
- S

Kenmore Park & Ride**From: 12 Av S/Boren Av**

- ◆ 12 Av S (N/B)
- L Boren Av
- L Seneca St
- R 8 Av
- R Virginia St
- L Fairview Av
- C Fairview Av N
- R I-5 Mercer St Express
lane ramp
- L I-5 Express lanes
- L SR-522 Exit
- C Lake City Way
(SR-522)
- C Bothell Way NE
(SR-522)
- C NE Bothell Way
(SR-522)

Slow Order

*30 mph or less on
NE Bothell Wy between
Ballinger Wy NE &
61 Av NE*

- L 73 Av NE
- R NE 181 St
- R enter Kenmore P&R
- S

Express Lanes**Advisory**

*Never enter express
lanes if signage is blank
or closed*

Awareness Areas

*Lake City Wy NE/
NE 145 St
Lake City Way NE/
NE 130 St
NE Bothell Wy/61 Av NE*

To**Base**

First Hill	00B4	Central Base	04D3
Kenmore Park & Ride	00B2		

Downtown Seattle

From: Woodinville Park & Ride

◆ Woodinville Park & Ride

- R E-W rdwy
- C NE 178 PI
(across 140 Av NE)
- L 138 PI NE
- R NE 175 St
- R 131 Av NE (SR-202)
- C 132 Av NE
- L enter W/B SR-522
- R exit to S/B I-405
- C I-405
- R "NE 160 St" (Exit 22)
- 2 NE 160 St Freeway stop
- C enter S/B I-405
- C I-405 (move left to
HOV lane)
- L "NE 128 St" HOV Exit
- 2 NE 128 St freeway stop
- C HOV entrance S/B I-405
- C I-405 HOV lane
(move right to
regular lanes)
- R "SR-520 West/
Seattle" (Exit 14B)
- C SR-520
(merge left to HOV lane)
- L "Bus Only" Exit to
Clyde Hill/Yarrow Point
freeway station

Slow Order

*30 mph or less when
entering platform area at
Yarrow Point Freeway
Station*

- 2 Clyde Hill/Yarrow Point
freeway station
- C SR-520 bus only lane

Slow Order

*30 mph or less when
entering platform area at
Evergreen Point
Freeway Station*

- 2 Evergreen Point
freeway station
- C SR-520
- C enter "I-5 South/
Seattle/Portland"
- C I-5
- R "Stewart St/Denny Way"
(Exit 166)
- C Stewart St
- L 5 Av (ns) (monorail pillars)
- C 5 Av (right lane when
clear of pillars)
- C 5 Av S
- S S Jackson St

Awareness Areas

5 Av/Union St
4 Av/S Washington St
4 Av/University St

Woodinville Park & Ride

From: 5 Av S/S Jackson

◆ 5 Av S (fs S Jackson St)

- C 5 Av
- R Marion St
- L 6 Av
- R Olive Way
- L enter N/B I-5
- C I-5
- R "SR-520/Bellevue/
Kirkland" (Exit 168B)
- C SR-520 (Merge left into
HOV lane on main span
of SR-520)
- L "Bus Only" Exit to
Evergreen Point
freeway station

Slow Order

*30 mph or less when
entering platform area at
Evergreen Point
Freeway Station*

- 2 Evergreen Point
freeway station
- C SR-520 HOV lane
- L "Bus Only" Exit to
Clyde Hill/Yarrow Point
freeway station
- 2 Clyde Hill/Yarrow Point
freeway station
- C SR-520 (merge right)
- R "N/B I-405/Everett" Exit
- C I-405 (left to HOV lane)
- L "NE 128 St" HOV Exit
- 2 NE 128 St freeway stop
- C HOV enter N/B I-405
- C I-405 HOV lane (move
right to regular lanes)
- R "NE 160 St" (Exit 22)
- L NE 160 St
- L enter S/B I-405
(keep right)

- 2 Brickyard P&R stop
- R "bus only" rdwy (loop
rdwy next to P&R)
- R Juanita-Woodinville
Way NE (cross freeway)
- L enter ramp to N/B I-405
- C SR-522 Bothell/
Woodinville (right lane)
- R SR-522 East/Woodinville
- C SR-522
- R "SR-202/Woodinville/
Redmond" Exit
- C "Transit Only" lane
- R 132 Av NE (SR-202)
- C 131 Av NE
- L NE 175 St
- L 138 PI NE
- R NE 178 PI
- L 140 Av NE
- R NE 179 St
- R N-S rdwy at Woodinville
Park & Ride
- S

**When Flyover SR-520
to I-405 Congested &
When Directed by
Coordinator**

operate regular route

- 2 SR-520
- R "South I-405/Tacoma"
- R NE 4 St (Exit 13A)
- R 112 Av NE
- R NE 6 St
- L I-405 HOV N/B
entrance ramp
- C Regular route

Stop Instructions

*Make only off-road stops at zones along
state roads. Utilize driveways and/or
intersections at posted stops if necessary.
Do not make in-lane stops on state roads.*

To**Base**

Downtown Seattle	031C	East Base	04D5
Woodinville Park & Ride	0798		

Procedure for Use of the 520/I-405 Reroute:

*If the operator believes traffic warrants the use of
the reroute, but the coordinator has not yet ordered
it, the operator may place a RTT to get permission
from the coordinator. If the coordinator is unable to
respond to your call in a timely fashion, the operator
may use these reroutes at their discretion, but
is REQUIRED to complete the notification of the
coordinator that the reroute was used.*

Downtown Seattle**From: UW Bothell Campus**

- ◆ Upper Campus
- L Campus Way NE
- R 110 Av NE
- L Beardslee Blvd
- L 104 Av NE
- C Kaysner Way
- R Woodinville Dr (SR-522)
- 2 Bothell P&R - Woodinville Dr zone
- C Woodinville Dr (SR-522)
- C Bothell Way NE (SR-522)
- C NE Bothell Way (SR-522)
- C Bothell Way NE (SR-522)
- C Lake City Way NE
- L enter S/B I-5 Express lanes
- C I-5 Express lanes
- R "Pike St" Exit
- C Convention Pl
- C Union St
- L 2 Av
- C 2 Av Ext S
- S S Jackson St

When Express Lanes are Closed:*Operate regular route*

- 2 Lake City Way NE/I-5
- C enter S/B I-5 regular lanes
- C I-5
- R "Union St" (Exit 165C)
- C Union St
- C Regular route

When Scheduled from Kenmore P&R

- ◆ P&R lot (inside)
- R NE Bothell Way(SR522)
- C Regular route

Express Lanes Advisory

Never enter express lanes if signage is blank or closed

Awareness Areas

4 Av/S Washington St
 4 Av/University St
 4 Av/Union St
 2 Av/James
 NE Bothell Wy/61 Av NE
 Lake City Wy NE/
 NE 145 St
 Lake City Wy NE/
 NE 130 St

To	Base	
Downtown Seattle	079D	North Base 04D5
Kenmore	0161	
Bothell	055C	

University of Washington Bothell**From: 4 Av S/S Jackson St**

- ◆ 4 Av S
- C 4 Av
- R Pike St
- L enter N/B I-5 Express Lanes
- C I-5 Express lanes
- L "Lake City Way NE/ Bothell" Exit
- C Lk City Way NE (SR-522)
- C Bothell Way NE (SR-522)
- C NE Bothell Way (SR-522)

Slow Order

30 mph or less on NE Bothell Wy between Ballinger Wy NE & 61 Av NE

- C Bothell Way NE (SR-522)
- L 98 Av NE
- R Old Bothell Way
- C Main St
- C Beardslee Blvd
- R 110 Av NE
- L Upper Campus Loop (first rdwy past Campus Way NE)
- 2 stop

When Express Lanes are Closed:*Operate regular route*

- 2 Pike St
- L 8 Av
- R Olive Way
- L enter to N/B I-5 regular lanes
- C I-5
- R "SR-522/Bothell/Lake City Way" (Exit 171)
- C Lake City Way NE (SR-522)
- C Regular route

When Scheduled to Kenmore P&R*Operate regular route*

- 2 NE Bothell Way

Slow Order

30 mph or less on NE Bothell Wy between Ballinger Wy NE & 61 Av NE

- L 73 Av NE
- R NE 181 St
- R enter Kenmore P&R
- 2 stop

Stop Instructions

Make off-road stops at all zones along state roads.

Express Stops Southbound

Make no stops between Lake City Way NE/ NE 120 St and the CBD except at:

- Lake City Way/NE 110 St
- Lake City Way/NE 95 St
- Lake City Way/20 Av NE

Inbound do not stop at Bothell Way NE/39 Av NE

Express Stops Northbound

Make no stops between Lake City Way NE/ NE 120 St and the CBD except at:

- Lake City Way/NE 85 St
- Lake City Way/NE 95 St
- Lake City Way/NE 110 St

Downtown Seattle

From: Meridian Av N/N 175 St

◆ Meridian Av N
 R N 128 St
 L Densmore Av N
 L N 122 St
 R Meridian Av N
 C College Way N
 R N 92 St
 L Wallingford Av N
 L N 80 St
 R 1 Av NE
 C Woodlawn Av NE
 L NE Ravenna Blvd
 R enter S/B I-5
 L enter S/B I-5
 Express Lanes
 C I-5 Express lanes
 R "Pike St" exit
 C Convention Pl
 C Union St
 L 2 Av
 C 2 Av Ext S
 S S Jackson St

When Express lanes are Closed:*Operate regular route*

2 E Ravenna Blvd
 R enter S/B I-5
 C S/B I-5 regular lanes
 R "Union St" (Exit 165C)
 C Union St
 C Regular route

Meridian Park

From: 5 Av S/S Jackson St

◆ 5 Av S
 C 5 Av
 R Marion St
 L 6 Av
 R Pike St
 L enter N/B I-5 Express Lanes
 C I-5 Express Lanes
 R "NE 42 St" Exit

Slow Order

20 mph or less by the beginning of the NE 42 St exit ramp. Deceleration must begin at or before the crest of the I-5 freeway bridge.

L 7 Av NE
 L I-5 exit lane (middle Lane)
 C enter HOV Lane (operate left of bus Island)
 C enter N/B I-5
 C I-5
 R "Ravenna Blvd/ NE 65 St" (Exit 170)
 L NE Ravenna Blvd
 R Woodlawn Av NE
 C 1 Av NE
 L N 80 St
 R Wallingford Av NE
 R N 92 St
 L College Way N
 C Meridian Av N
 L N 122 St
 R Densmore Av N
 R N 128 St
 L Meridian Av N
 R N 175 St

When Express lanes are Closed:*Operate regular route*

C Pike St
 L Bellevue Av
 L E Olive Way
 R enter to N/B I-5 regular lanes
 C I-5
 R "NE 45 St/NE 50 St" (Exit 169)
 C "NE 45 St" Exit (use left lane)
 C enter HOV lane (operate left of bus island)
 L enter N/B I-5
 C I-5
 R "Ravenna Blvd/ NE 65 St" (Exit 170)
 C Regular route

Express Lanes**Advisory**

Never enter express lanes if signage is blank or closed

Awareness Areas

5 Av/Union St
 4 Av/S Washington St
 4 Av/University St
 2 Av/James St

To	Base
Downtown Seattle	063E North Base 04D5
Meridian Park	0646

Lake City

From: Shoreline Community College

- ◆ E-W rdwy
(past Bldgs 10, 11, 12)
- L 1st left onto
one-way rdwy
- L NW Innis Arden Way
- C N Innis Arden Way
- R Greenwood Av N
- L N 160 St

Slow Order

*5 mph or less eastbound on N
160 St from crosswalk
ns Dayton Av N to crosswalk
fs Dayton Av N*

- R Aurora Av N
- L N 155 St
- C NE 155 St
- R 15 Av NE
- L NE 150 St
- R 25 Av NE
- L NE 145 St
- R Lake City Way NE
- L NE 125 St
- S most trips will live-loop

Shoreline Community College

From: NE 125 St/Lake City Way NE

- ◆ NE 125 St
- L 35 Av NE
- L NE 130 St
- R Lake City Way NE (N/B)
- L NE 145 St
- R 25 Av NE
- L NE 150 St
- R 15 Av NE
- L NE 155 St
- C N 155 St
- R Aurora Av N
- L N 160 St
- R Greenwood Av N
- L N Innis Arden Way
- R island to N-S rdwy
- L E-W rdwy
- S pullout at Bldg 10

To

Lake City	0650	North Base	04D5
Shoreline Community College	064E		

Base**Awareness Areas**

*Lake City Wy NE/
NE 145 St
Lake City Wy NE/
NE 130 St*

Shoreline Community College**From: Kenmore P&R Layover**

- ◆ Kenmore P&R
- R NE Bothell Way (SR-522)
- C Bothell Way NE (SR-522)
- R Ballinger Way NE (SR-104)
- R 35 Av NE
- L NE 190 St
- R Ballinger Way NE
- C NE 205 St (244 St SW)
- C N 205 St (Lk Ballinger Way)
- L Meridian Av N
- R N 200 St
- 2 Aurora Village Transit Center (Bay 12)
- C N 200 St
- C NW 200 St
- L 3 Av NW
- L NW Richmond Beach Rd
- C N Richmond Beach Rd
- R Dayton Av N
- L N 172 St
- R Fremont Av N
- R N 165 St
- C Carlyle Hall Rd N
- L Greenwood Av N
- R N Innis Arden Way
- R island to N-S rdwy (keep left on upper rdwy)
- S zone on west rdwy
- C as Route 345

When Scheduled from Aurora Village Transit Center

- ◆ Aurora Village Transit Center (Bay 12)
- C Regular route

On Weekends When Bypassing Shoreline Community College Operate regular route

- 2 Greenwood Av N
- L N 160 St
- C as Route 345 to Northgate Transit Center

Special Instructions*Make off-road stops at all zones along state roads.***Kenmore Park & Ride****From: Shoreline Community College**

- ◆ Shoreline CC
- C upper rdwy past Bldgs. 11, 12
- L 1st left turn onto one-way rdwy
- L NW Innis Arden Way
- C N Innis Arden Way
- L Greenwood Av N
- R Carlyle Hall Rd N
- C Carlyle Hall Rd N
- C N 165 St
- L Fremont Av N
- L N 172 St
- R Dayton Av N
- L N Richmond Beach Rd
- C NW Richmond Beach Rd
- R 3 Av NW
- R NW 200 St
- C N 200 St
- L enter Aurora Village Transit Center
- 2 Bay 6
- C through transit center
- L N 200 St
- L Meridian Av NE
- R N 205 St (Lk Ballinger Way)
- C NE 205 St (Lk Ballinger Way)
- C Ballinger Way NE
- L Bothell Way NE
- C NE Bothell Way

Slow Order

30 mph or less on NE Bothell Wy between Ballinger Wy NE/ 61 Av NE

- L 73 Av NE

- R NE 181 St
- R enter Kenmore P&R
- S layover

On Weekends When Bypassing Shoreline Community College

- ◆ N 160 St
- R Greenwood Av N
- C Regular route

Route 331 is grouped with Routes 345, 348

To	Base
Shoreline Community College	0656
Shoreline	065A
To Route 345	
at Carlyle Hall Rd N/Greenwood Av N	0672
Shoreline Community College (from AVTC)	0613
Aurora Village Transit Center	067F
Shoreline	02D0

Awareness Areas

*Lake City Wy NE/
NE 145 St
NE Bothell Wy/61 Av NE*

Shoreline Park & Ride

From: Renton Transit Center Bay 7

◆ Renton Transit Center
Bay 7

L S 3 St

L Houser Way

L Mill Av S

R Bronson Way S

C Bronson Way N
(move to left lane)

L Park Av N

R Southport Dr N

R enter N/B I-405

C I-405

R "NE 30 St" (Exit 6)

2 Kennydale freeway stop

C enter N/B I-405

C I-405

R "112 Av SE" (Exit 9)

2 Newport Hills
Freeway stop

C enter N/B I-405

C I-405

R "SE 8 St" (Exit 12)

L SE 8 St

R 112 Av SE

C 112 Av NE

L NE 4 St

R 108 Av NE

R enter Bellevue
Transit Center

2 Bay 4

C NE 6 St

L I-405 HOV N/B
entrance ramp

C I-405

R "NE 70 Pl" (Exit 17)

C "Transit Only" lane

2 NE 70 Pl Freeway stop

C enter N/B I-405

C I-405

(move left to HOV lane)

L "NE 128 St" transit exit

C enter N/B I-405 HOV lane

C I-405(HOV if possible)

R "NE 160 St" (Exit 22)

C I-405 ramp N/B

C I-405

C "SR-522 West/Bothell/
Seattle" (Exit 23A)

C Woodinville Dr

C Bothell Way NE

C NE Bothell Way

C Bothell Way NE

R Ballinger Way NE

R 35 Av NE

L NE 190 St

R Ballinger Way NE

C NE 205 St

C N 205 St

L Meridian Av N

R N 200 St

2 Aurora Village Transit
Center (Bay 12)

C N 200 St

L Aurora Av N

2 Shoreline P&R stop
(N 192 St) (fs)

**When Scheduled from
SE 8 St Freeway Stop**

◆ SE 8 St freeway stop

R SE 8 St

C Regular route

**When I-405 is
Congested North of
NE 6 St or When
Directed by
Coordinator**

Operate regular route

2 NE 6 St

L 112 Av NE

R NE 8 St

R enter N/B I-405

C I-405

C Regular route

To**Base**

Shoreline Park & Ride	0145	North Base	04D5
at Bellevue Transit Center	01D4	Bellevue Base	04D2

Awareness Areas

Renton TC

NE 6 St/112 Av NE

NE Bothell Wy/61 Av NE

Renton Transit Center

From: N 192 St/Aurora Av N

- ◆ N 192 St
- L Aurora Av N
- R N 200 St
- L enter Aurora Village Transit Center
- 2 Bay 6
- C through transit center
- L N 200 St
- L Meridian Av N
- R N 205 St (244 St SW)
- C NE 205 St
- C Ballinger Way NE
- L Bothell Way NE
- C NE Bothell Way
- Slow Order**
30 mph or less on
NE Bothell Wy between
Ballinger Wy NE &
61 Av NE
- C Bothell Way NE (SR-522)
- L 98 Av NE
- R Main St
- R Kaysner Wy
- L Woodinville Dr (SR-522)
- R enter S/B I-405
- C I-405
- R "NE 160 St" (Exit 22)
- 2 NE 160 St freeway stop
- C enter S/B I-405
- C I-405
(move left to HOV lane)
- L "NE 128 St" transit exit
- C enter S/B I-405 HOV lane
- C I-405 HOV lane
(move to right lane)
- R Transit Only Lane
(just south of
"NE 70 Pl" Exit 17)
- 2 NE 70 Pl freeway stop
- C enter S/B I-405
- C I-405
(left to HOV lane)
- L "NE 6 St" HOV Exit
- R NE 6 St
- C enter Bellevue Transit Center
- 2 Bay 8
- L 108 Av NE
- L NE 4 St
- R 112 Av NE
- C 112 Av SE
- L SE 8 St
- R enter S/B I-405
- C I-405
- R "Lake Washington Blvd" (Exit 9)
- 2 Newport Hills freeway stop
- C enter S/B I-405
- C I-405
- R "NE 30 St" (Exit 6)
- 2 Kenndale freeway stop
- C enter S/B I-405
- C I-405
- R "SR-900 East/Park Av N/ Sunset Blvd NE" (Exit 5)
- R Southport Dr N
- L Park Av N
- R Bronson Way N
- C Bronson Way S
(move to left)
- R S 2 St
- L Burnett Av S
- R Renton Transit Center rdwy
- 2 Bay 2

**When Scheduled to
I-405/SE 8 St (P&R
Freeway Stop)**
Operate regular route
2 SE 8 St/I-405
S

Awareness Areas
Renton TC
NE 6 St/112 Av NE

Stop Instructions

Make off-road stops at all zones along state roads.
One in-lane stop is approved on SR-522 (Bothell Way) only at 68 Av NE/NE Bothell Way when bound for Shoreline.

To	Base	
Bellevue	04D2	North Base 04D5
Renton	0147	Bellevue Base 04D2
at Bellevue Transit Center	01D6	

Northgate Transit Center**From: Shoreline Community College**

- ◆ Shoreline CC
- C upper rdwy past Bldgs 11, 12
- L 1st left turn onto one-way rdwy
- L NW Innis Arden Way
- C N Innis Arden Way
- R Greenwood Av N
- L N 160 St
- R Dayton Av N
- R Westminster Way N
- C Greenwood Av N
- L N 130 St
- L Linden Av N
- L south driveway at Four Freedoms
- R north-south roadway
- C clockwise loop
- R Linden Av N
- L N 130 St
- R Meridian Av N
- R N 128 St
- L Densmore Av N
- L N122 St
- R Meridian Av N
- R N 115 St
- R enter NW Hospital
- C Hospital Access Rd
- L N-S road at parking garage
- L E-W roadway
- R Hospital Access Rd
- 2 NW Hospital zone (ns Main Access Rd)
- L Main Access Rdwy (see exit instructions below)

- L N 115 St
- R Meridian Av N
- C College Way N
- L N 92 St
- L 1 Av NE
- R NE 103 St
- R enter Northgate Transit Center
- 2 Bay 4

On Weekends When Bypassing Shoreline Community College

- ◆ Dayton Av N
- C Regular route

Shoreline Community College**From: Northgate Transit Center**

- ◆ Northgate Transit Center Bay 3
- L NE 103 St
- L 1 Av NE
- R N 92 St
- R College Way N
- C Meridian Av N
- L N 115 St
- R enter NW Hospital
- C Hospital Access Rd
- L N-S road at parking garage
- L E-W roadway
- R Hospital Access Rd
- 2 NW Hospital zone (ns) (Main Access Rd)
- L Main Access Rdwy (see exit instructions below)
- L N 115 St
- L Meridian Av N
- L N 122 St
- R Densmore Av N
- R N 128 St
- L Meridian Av N
- L N 130 St
- R Linden Av N
- L south driveway at Four Freedoms
- R north-south roadway
- C clockwise loop
- R Linden Av N
- R N 130 St
- R Greenwood Av N
- R Westminster Way N

- L Dayton Av N
- L N 160 St
- R Greenwood Av N
- L N Innis Arden Way
- R island to N-S rdwy (keep left on upper rdwy)
- S zone on west rdwy
- C as Route 331

On Weekends When Bypassing Shoreline Community College

- ◆ N 160 St
- C to Route 331

When Leaving Northwest Hospital, the Default and Only Exit for Buses is the Left Exit Lane Between the Tollbooths.

Do not use the right exit unless directed by a booth attendant.

Awareness Areas

Northgate TC
5 Av NE/NE Northgate Wy

Route 345 is grouped with Routes 331, 348

To	Base
Shoreline	065C North Base 04D5
Shoreline Community College	0674
To Route 331	
at N 160 St/Dayton Av N	0654
Northgate	0672

When scheduled from Rt 345/346 to Rt 347/348, change signs at College Way N/N 97 St.

When scheduled from Rt 347/348 to Rt 345/346, change signs at Pinehurst Way NE/NE 115 St

Aurora Village Transit Center**From: Northgate Transit Center**

- ◆ Northgate Transit Center
Bay 3
- L NE 103 St
- L 1 Av NE
- R N 92 St
- R College Way N
- C Meridian Av N
- L N 122 St
- R Densmore Av N
- R N 128 St
- L Meridian Av N
- L N 200 St
- R enter Aurora Village
Transit Center
- S Bay 4

Northgate Transit Center**From: Aurora Village Transit Center**

- ◆ Aurora Village Transit
Center Bay 4
- C through transit center
- L N 200 St
- R Meridian Av N
- R N 128 St
- L Densmore Av N
- L N 122 St
- R Meridian Av N
- C College Way N
- L N 92 St
- L 1 Av NE
- R NE 103 St
- R enter Northgate
Transit Center
- S Bay 4

Route 346 is grouped with Route 347

To	Base
Northgate Transit Center	0678 North Base 04D5
Aurora Village	067C

Awareness Areas

Northgate TC
5 Av NE/
NE Northgate Wy

Northgate Transit Center

**From: 57 Av W/231 St SW
(Mountlake Terrace Park & Ride)**

♦ Bay 2
 L 236 St SW
 R 48 Av W
 R NE 205 St (244 St SW)
 L 15 Av NE
 R NE 175 St
 L 5 Av NE
 L NE 145 St
 R 15 Av NE
 R Pinehurst Way NE
 L Roosevelt Way NE
 R NE Northgate Way
 L 5 Av NE
 R NE 100 St
 R enter Northgate Transit
 Center (Bay 3)
 S

Mountlake Terrace Park & Ride

From: Northgate Transit Center

♦ NTC Bay 4
 L NE 100 St
 L 5 Av NE
 R NE Northgate Way
 L Roosevelt Way NE
 R Pinehurst Way NE
 L 15 Av NE
 L NE 145 St
 R 5 Av NE
 R NE 175 St
 L 15 Av NE
 R NE 205 St (244 St SW)
 L 48 Av W
 L 236 St SW
 R enter Mountlake
 Terrace P&R
 2 Bay 1

Route 347 is grouped with Route 346

To	Base
Northgate	0686 North Base 04D5
Mountlake Terrace	0692

Awareness Areas

5 Av NE/
 NE Northgate Wy
 Northgate TC

Northgate Transit Center**From: Richmond Beach Dr NW/NW 196 St****Richmond Beach****From: Northgate Transit Center**

♦ Richmond Beach
 Dr NW
 L NW 195 Pl
 R NW 196 St
 C NW 195 St
 C NW Richmond
 Beach Rd
 C N Richmond
 Beach Rd
 C N 185 St
 C NE 185 St
 R 5 Av NE
 L NE 175 St
 R 15 Av NE
 R Pinehurst Way NE
 C Roosevelt Way NE
 R NE Northgate Way
 L 5 Av NE
 R NE 100 St
 R enter Northgate
 Transit Center
 S Bay 3

♦ NTC Bay 4
 L NE 100 St
 L 5 Av NE
 R NE Northgate Way
 L Roosevelt Way NE
 R Pinehurst Way NE
 L 15 Av NE
 L NE 175 St
 R 5 Av NE
 L NE 185 St
 C N 185 St
 C N Richmond
 Beach Rd
 C NW Richmond
 Beach Rd
 C NW 195 St
 C NW 196 St
 S

**Passengers may not
 Board or Deboard
 at the Layover on
 Richmond Beach Drive**

Awareness Areas
 5 Av NE/
 NE Northgate Wy
 Northgate TC

Route 348 is grouped with Routes 331, 345

To	Base
Northgate Transit Center	0696 North Base 04D5
Richmond Beach	0694

When scheduled from Rt 345/346 to Rt 347/348, change signs at College Way N/N 97 St.

When scheduled from Rt 347/348 to Rt 345/346, change signs at Pinehurst Way NE/NE 115 St.

Downtown Seattle

From: Shoreline Community College

Shoreline Community College

From: Eastlake Av E/E Prospect St
(or E Nelson Pl)

- ◆ Shoreline CC
- C upper rdwy
(past Bldgs 10,11,12)
- L 1st left turn onto
one-way rdwy
- L NW Innis Arden Way
- C N Innis Arden Way
- R Greenwood Av N
- L N 160 St
- R Dayton Av N
- R Westminster Wy N
- C Greenwood Av N
- L N 85 St
- R enter S/B I-5
- C I-5
- R "NE 50 St/NE 45 St"
(Exit 169)
- C "NE 50 St" Exit
- C 5 Av NE
- L NE 50 St
- R Roosevelt Way NE
- R NE 42 St
- C enter S/B I-5
Express Lanes
- C I-5 Express Lanes
- C "5 Av/Columbia St" Exit
- L 5 Av
- C 5 Av S
- R Terrace St
- R Yesler Way
- R 3
- C 3 Av
- R Stewart St
- C Olive Wy
- S

Awareness Areas

4 Av/S Washington St
3 Av/Pike St
3 Av/Pine St
N 85 St/Aurora Av N
N 85 St/Fremont Av N

**If Express Lanes are
Closed S/B**

- ◆ NE 42 St
- R 7 Av NE
- L NE 45 St
- L 5 Av NE
- L enter S/B I-5
- C I-5
- R "Columbia St/
James St"
(Exit 165A)
- C 6 Av
- R Columbia St
- L 5 Av
- C Regular route

**Express Stops
Southbound**

Between Shoreline CC &
Wallingford Av N/
N 85 St, stop at:

- N Innis Arden Way/
ns Greenwood Av N
- Dayton Av N/N155 St
- Greenwood/N 145 St
- Greenwood/N 143 St
- Greenwood/N 134 St
- Greenwood/N 130 St
- Greenwood/N 125 St
- Greenwood/N 117 St
- Greenwood/N 110 St
- Greenwood/N 105 St
- Greenwood/N 97 St
- Greenwood/N 87 St
- N 85 St/
Greenwood Av N
- N 85 St/Fremont Av N
- N 85 St/Aurora Av N

**Allow off board fare
collection in
designated area on
3 Av in the CBD.**

- ◆ Eastlake Av E
- R Stewart St
- L 3 Av
- C 3 Av S
- L Yesler Way
- L Terrace St
- L 5 Av S
- C 5 Av
- R enter N/B
I-5 Express Lanes
- R I-5 Express Lanes
- R "NE 42 St" Exit

Slow Order

20 mph or less by
the beginning of the
NE 42 St exit ramp.
Deceleration must begin
at or before the crest of
the I-5 freeway bridge.

- L 7 Av NE
- L I-5 exit lane
(middle Lane)
- C enter HOV Lane (operate
left of bus Island)
- C enter N/B I-5
- C I-5
- R "N 85 St/Aurora Av N"
(Exit 172)
- C N 85 St
- R Greenwood Av N
- C Westminster Way N
- L Dayton Av N
- L N 160 St
- R Greenwood Av N
- L N Innis Arden Way
- R island to N-S rdwy
(Keep left on upper rdwy)
- S

**If Express Lanes are
Closed N/B**

Operate regular route

- 2 5 Av S
- C 5 Av
- R Cherry St
- L enter N/B I-5
- C I-5
- R "NE 45 St/NE 50 St"
(Exit 169)
- C "NE 45 St" Exit
- C 7 Av NE (right lane)
- C Regular route

**Express Stops
Northbound**

Between Wallingford Av
N/N 85 St & Shoreline
CC, stop at:

- N 85 St/ Aurora Av N
- N 85 St/ Fremont Av N
- Greenwood/ N 85 St
- Greenwood/ N 87 St
- Greenwood/ N 97 St
- Greenwood/ N 103 St
- Greenwood/ N 110 St
- Greenwood/ N 117 St
- Greenwood/ N 125 St
- Greenwood/ N 130 St
- Greenwood/ N 134 St
- Greenwood/ N 143 St
- Greenwood/ N 145 St
- Dayton Av N/N 155 St
- Shoreline CC AcRd/
N Innis Adren Wy

**Express Lanes
Advisory**

Never enter express
lanes if signage is blank
or closed

To**Base**

Downtown Seattle 03CB North Base 04D5
Shorline Community College 03CD

UW Bothell

From: NE Campus Pkwy/University Way NE

- ◆ NE Campus Pkwy
- R 15 Av NE
- L NE 40 St/Grant Lane
(enter to UW)
- R Stevens Way
- R Pend Orielle Rd
- L 25 Av NE
- C Ravenna Av NE
- C enter Lake City Way NE
(N/B just beyond
NE 92 St)
- C Lake City Way NE
- C Bothell Way NE
(SR-522)
- C NE Bothell Way

Slow Order

30 mph or less on
NE Bothell Wy between
Ballinger Wy NE &
61 Av NE

- C Bothell Way NE
(SR-522)
- L 98 Av NE
- R Old Bothell Way
- C Main St
- C Beardslee Blvd
- R 110 Av NE
- L Upper Campus loop
(first rdwy past
Campus Way)
- S

**When Scheduled to
Kenmore Park & Ride**

Operate regular route

- 2 NE Bothell Way
- L 73 Av NE
- R NE 181 St
- R enter Kenmore P&R
- S

**When Scheduled to
Lake City (Weekends)**

Operate regular route

- 2 Lake City Wy NE
- S (fs) (NE 130 St - Fred
Meyer driveway)

**When Scheduled from
Lake City (Weekday AM
trip)**

- * Lake City Wy NE/ NE
130 St
- C Lake City Wy NE

**Express Stop
Northbound**

Make no stops between
25 Av NE/NE 47 St &
Lk City Way NE/
NE 125 St except at:

- 25 Av NE/NE 47 St
- 25 Av NE/NE Blakeley St
- 25 Av NE/NE 55 St
- 25 Av NE/NE 60 St
- 25 Av NE/NE 65 St
- 25 Av NE/NE 75 St
- 25 Av NE/NE 80 St
- Ravenna Av NE/NE 86 St
- Ravenna Av NE/NE 92 St
- Lake City Way NE/
NE 98 St
- Lake City Way NE/
24 Av NE
- Lake City Way NE/
NE 110 St
- Lake City Way NE/
NE 113 St
- Lake City Way NE/
NE 120 St

State Route Stops

Make off-road stops at all zones along state roads.
In-lane stops are approved on SR-522 (Bothell Way)
only southbound at 68 Av NE.

Awareness Areas

Lake City Way NE / NE 145 St
Lake City Wy / NE 130 St
NE Bothell Way /61 Av NE

To	Base	
UW Bothell	02A1	North Base 04D5
Cascadia College		
Kenmore Park & Ride	02E1	
Lake City	03DB	

University District

From: UW Bothell Campus

- ◆ Upper Campus Loop
- L Campus Way NE
- R 110 Av NE
- L Beardslee Blvd
- L 104 Av NE
- C Kaysner Way
- R Woodinville Dr (SR-522)
- 2 Bothell P&R-Woodinville Dr zone
- C Woodinville Dr (SR-522)
- C Bothell Way NE (SR-522)
- C NE Bothell Way (SR-522)
- C Bothell Way NE (SR-522)
- L Ravenna Av NE (just past NE 95 St)
- C 25 Av NE
- R Pend Orielle Rd
- L Stevens Way NE
- L Grant Lane
- R 15 Av NE
- L NE Campus Pkwy
- S University Way NE (ns) or Brooklyn Av (ns)

When Scheduled from Lake City (Weekends)

- L Lake City Wy NE
- C Regular route

Express Stop Southbound

Make no stops between Lk City Way NE/NE 125 St & 25 Av NE/NE 47 St except at:

- Lake City Wy NE/NE 120 St
- Lake City Wy NE/NE 115 St
- Lake City Wy NE/NE 110 St
- Lake City Wy NE/24 Av NE
- Lake City Wy NE/NE 98 St
- Ravenna Av NE/NE 92 St
- Ravenna Av NE/NE 86 St
- Ravenna Av NE/NE 85 St
- 25 Av NE/NE 80 St
- 25 Av NE/NE 75 St
- 25 Av NE/NE 65 St
- 25 Av NE/NE 60 St
- 25 Av NE/NE 55 St
- 25 Av NE/NE Blakeley St
- 25 Av NE/NE 47 St

State Route Stops

Make off-road stops at all zones along state roads. In-lane stops are approved on SR-522 (Bothell Way) only southbound at 68 Av NE.

Awareness Areas

*Lake City Way NE / NE 145 St
NE Bothell Way / 61 Av NE
Lake City Wy / NE 130 St*

TO

University District

Base

02B8

North Base

04D5

Aurora Village Transit Center**From: University District (UW Station)**

- ◆ UW Station Bay 4
- C Montlake Blvd NE
- R NE Pacific St
- 2 UW Station Bay 2
- R NE Pacific St
- R University Wy NE
- R Cowen Pl NE
- L 15 Av NE
- L NE 145 St
- R 5 Av NE
- L NE 175 St
- C N 175 St
- R Meridian Av N
- L N 185 St
- R Aurora Av N
- L enter Shoreline P&R
- C through P&R
- R N 192 St
- L Aurora Av N
- R N 200 St
- L enter Aurora Village Transit Center
- S Bay 2

Express Stops**Northbound**

*Between 15 Av NE/
NE 65 St & Aurora Av
N/N 185 St, make the
following stops only:*

- 15 Av NE/NE 65 St
- 15 Av NE/NE 70 St
- 15 Av NE/NE 75 St
- 15 Av NE/NE 80 St
- 15 Av NE/NE 85 St
- 15 Av NE/NE 90 St
- 15 Av NE/NE 95 St
- 15 Av NE/NE 100 St
- 15 Av NE/NE 103 St
- 15 Av NE/NE Northgate Wy
- 15 Av NE/NE 115 St
- 15 Av NE/NE 120 St
- 15 Av NE/NE 125 St
- 15 Av NE/NE 135 St
- 15 Av NE/NE 143 St
- NE 145 St/15 Av NE
- 5 Av NE/NE 145 St
- 5 Av NE/NE 155 St
- 5 Av NE/NE 165 St
- 5 Av NE/NE 174 St
- Meridian Av N/N 175 St
- Meridian Av N/N 180 St
- N 185 St/Meridian Av N
- N 185 St/Ashworth Av N
- N 185 St/Aurora Av N

University District (UW Station)**From: Aurora Village Transit Center**

- ◆ Aurora Village Transit Center Bay 2
- C through transit center
- R N 200 St
- L Aurora Av N
- L N 185 St
- R Meridian Av N
- L N 175 St
- C NE 175 St
- R 5 Av NE
- L NE 145 St
- R 15 Av NE
- L 15 Av NE (at NE 117 St)
- R Cowen Pl NE
- C University Way NE
- L NE Pacific St
- L NE Pacific Pl
- R Montlake Blvd NE
- S UW Station Bay 4
(Some trips will continue as Route 73)

Express Stops**Southbound**

*Between Aurora Av N/
N 185 St & University
Way N/N 185 St & 15 Av
NE/NE 65 St, make the
following stops only:*

- N 185 St/Aurora Av N
- N 185 St/Ashworth Av N
- Meridian Av N/N 185 St
- Meridian Av N/N 180 St
- N 175 St/Meridian Av N
- 5 Av NE/NE 174 St
- 5 Av NE/NE 163 St
- 5 Av NE/NE 155 St
- NE 145 St/6 Av NE
- 15 Av NE/NE 145 St
- 15 Av NE/NE 143 St
- 15 Av NE/NE 135 St
- 15 Av NE/NE 125 St
- 15 Av NE/NE 120 St
- 15 Av NE/NE 115 St
- 15 Av NE/NE Northgate Wy
- 15 Av NE/NE 104 St
- 15 Av NE/NE 98 St
- 15 Av NE/NE 94 St
- 15 Av NE/NE 89 St
- 15 Av NE/NE 82 St
- 15 Av NE/NE 80 St
- 15 Av NE/NE 75 St
- 15 Av NE/NE 70 St
- 15 Av NE/NE 65 St

Awareness Areas

Montlake Blvd NE/NE
Pacific St

Route 373 is grouped with Routes 73

To

Aurora Village Transit Center 069C
UW Station 0698

Base

North Base 04D5

Downtown Seattle

From: Woodinville Park & Ride

◆ NE 179 St (E/B)
 R N-S rdwy through P&R
 R E-W rdwy
 C NE 178 Pl
 (across 140 Av NE)
 R Woodinville-
 Snohomish Rd
 L Woodinville-
 Snohomish Rd
 L NE 195 St
 L enter W/B SR-522
 C SR-522
 R "SR-202 East/
 Woodinville/
 Redmond" Exit
 C SR-522
 R "I-405 North/Everett" Exit
 C I-405
 R "NE 195 St/Beardslee
 Blvd Exit Only"
 (Exit 24)
 R "NE 195 St/Beardslee
 Exit Only" Exit
 L NE 195 St
 L Beardslee Blvd
 L 110 Av NE
 L Upper Campus loop
 (first rdwy past
 Campus Way)
 2 stop
 C Upper Campus loop
 L Campus Way NE
 R 110 Av NE
 L Beardslee Blvd
 L 104 Av NE

C Kaysner Way
 R Woodinville Dr (SR-522)
 2 Bothell P&R-
 Woodinville Dr zone
 C Woodinville Dr (SR-522)
 C Bothell Way NE (SR-522)
 C NE Bothell Way (SR-522)
 C Bothell Way NE (SR-522)
 C Lake City Way NE
 C enter S/B I-5 Exp.lanes
 C I-5 Express lanes

Slow Order

*I-5 express lanes
 southbound; For
 coaches traveling in the
 inside HOV lane, speed
 limit is 40 mph from
 the Mercer St off-ramp
 to the approach to the
 tunnel exiting onto 5 Av
 at Cherry Street.*

R "Pike St" Exit
 C Convention Pl
 C Union St
 L 2 Av
 C 2 Av Ext S
 C 4 Av S
 L Seattle Blvd S
 (Airport Way S)
 C Airport Way S
 S S Royal
 Brougham Way (fs)

Express Lanes**Advisory**

*Never enter express
 lanes if signage is blank
 or closed*

**When Express Lanes
 are Closed at Lake City
 Way NE/ I-5**

C enter S/B regular lanes
 C I-5
 R "Union St" (Exit 165 B)
 C Union St
 L 2 Av
 C 2 Av Ext S
 C 4 Av S
 L Seattle Blvd S
 (Airport Way S)
 C Airport Way
 R S Massachusetts St
 R 6 Av S
 S fs S Massachusetts St

**When Laying Over at
 Woodinville P&R E-W
 Rdwy**

◆ E-W Rdwy
 R 140 Av NE
 R NE 179 St
 R N-S Rdwy
 2 Main P&R stop
 C Regular route

Awareness Areas

5 Av/Union St
 4 Av/S Washington St
 4 Av/University St
 4 Av/Union St
 Lake City Wy NE/NE 145 St
 Lake City Wy NE/NE 130 St
 NE Bothell Wy/61 Av NE

To

Downtown Seattle

Base

0566

East Base 04D4

Woodinville Park & Ride

From: 6 Av S/S Atlantic St

- ◆ 6 Av S
- L S Royal Brougham Wy
- R 4 Av S
- C 4 Av
- R Pike St
- L enter N/B I-5 Express Lanes
- C I-5 Express lanes
- L "Lake City Way/Bothell" Exit
- C Lake City Way NE (SR-522)
- C Bothell Way NE

Slow Order

30 mph or less on
NE Bothell Wy between
Ballinger Wy NE &
61 Av NE

- L 98 Av NE
- R Old Bothell Way
- C Main St
- C Beardslee Blvd
- R 110 Av NE
- L Upper Campus loop (first rdwy past Campus Way)
- 2 stop
- C Upper Campus loop
- L Campus Way NE
- R 110 Av NE
- R Beardslee Blvd
- R NE 195 St
- R enter S/B I-405
- C I-405
- R "SR-522 East to SR-202 Monroe/Wenatchee" (Exit 23A)
- C SR-522
- R "SR-202 East/Wood/Redmond" Exit
- C "Transit Only" lane
- C enter E/B SR-522
- C SR-522

- R "NE 195 St/Duvall" Exit
- R NE 195 St
- R Woodinville-Snohomish Rd
- R Woodinville-Snohomish Rd
- L NE 178 Pl
- L 140 Av NE
- R NE 179 St
- S

When Scheduled to UW-Bothell

Operate regular route

- 2 Upper campus loop (first roadway past Campus Way)

S

Express Lanes**Advisory**

Never enter express
lanes if signage is blank
or closed

**When Express Lanes
are Closed at Pike St/I-5
or When Scheduled Via
Olive Way/I-5 Regular
Lanes**

Operate regular route

- 2 Pike St
- L 8 Av
- R Olive Way
- L enter N/B I-5 regular lanes
- C I-5
- R "SR-522/Bothell/Lake City Way" (Exit 171)
- C Lake City Way NE (SR-522)
- C Regular route

Awareness Areas

5 Av/Union St
4 Av/S Washington St
4 Av/University St
2 Av/James St

To

Woodinville Park & Ride
Bothell

Base

East Base 04D4
056A
0567

Green Lake Park and Ride

From: Redmond Transit Center

- ◆ Bay 5
- R NE 83 St
- R 161 Av NE
- L NE 85 St
- L 154 Av NE
- C W Lake Sammamish Pkwy NE
- R enter W/B SR-520
- C SR-520
- R "NE 51 St/NE 40 St" Exit
- R "NE 51 St" Exit
- C enter W/B SR-520
- R "NE 40 St" Exit
- C enter W/B SR-520
- C SR-520 (merge left to HOV lane)
- L "Bus Only" Exit to Clyde Hill/Yarrow Point freeway station

Slow Order

30 mph or less when entering platform area at Yarrow Point Freeway Station

- 2 Clyde Hill/Yarrow Point freeway station
- C SR-520 bus only lane

Slow Order

30 mph or less when entering platform area at Evergreen Point Freeway Station

- 2 Evergreen Point freeway station
- C SR-520
- R "Montlake Blvd E/ Univ of Wash" Exit
- R Montlake Blvd E
- C Montlake Blvd NE
- L NE Pacific St
- R 15 Av NE
- L NE 50 St
- R enter N/B I-5
- C I-5

- R "NE Ravenna Blvd/ NE 65 St" (Exit 170)
- C 8 Av NE
- L NE 65 St
- S Oswego PI NE (ns)

Express Stops Westbound

- Redmond Transit Center Bay 5
- NE 85 St/fs 160 Av NE
- 154 Av NE/fs NE 85 St
- 156th Av NE and 31st St
- W Lake Sammamish Pkwy NE/Leary Way
- SR-520/NE 51 St freeway station
- SR-520/NE 40 St freeway station
- SR-520/Yarrow Point freeway station
- SR-520/Evergreen Point freeway station
- Montlake Blvd E/ E Shelby St
- NE Pacific St/Montlake Blvd NE (UW Link Station)
- NE Pacific St/Pedestrian Overpass
- 15 Av NE/NE 40 St
- 15 Av NE/NE 42 St
- 15 Av NE/NE 45 St
- NE 50 St/ University Way NE
- NE 65 St/ns Oswego PI NE (Green Lake P&R)

When Scheduled to NE 50 St/University Way NE

Operate regular route

- 2 NE 50 St
- S University Way NE (fs)

Redmond Transit Center

From: NE Ravenna Blvd/I-5

- ◆ NE 65 St
- L NE Ravenna Blvd
- R Roosevelt Way NE
- L NE 50 St
- R 15 Av NE
- L NE Pacific St
- R Montlake Blvd NE
- C Montlake Blvd E
- 2 Montlake Station Stop
- R enter E/B SR-520 (Bus/Carpool lane)
- C SR-520
- C SR-520 (merge left)
- L "Bus Only" Exit to Evergreen Point freeway station

Slow Order

30 mph or less when entering platform area at Evergreen Point Freeway Station

- 2 Evergreen Point freeway station
- C SR-520 HOV lane
- L "Bus Only" Exit to Clyde Hill/Yarrow Point freeway station

Slow Order

30 mph or less when entering platform area at Yarrow Point Freeway Station

- 2 Clyde Hill/Yarrow Point freeway station
- C SR-520 (merge right)
- R "NE 40 St/NE 51 St" Exit
- R "NE 40 St" Exit
- C enter E/B SR-520
- R "NE 51 St" Exit
- C enter E/B SR-520
- R "W Lake Sammamish Pkwy NE" Exit
- L W Lake Sammamish Pkwy NE

- C 154 Av NE
- R NE 85 St
- R 161 Av NE
- L NE 83 St
- S Redmond Transit Center Bay 1

Express Stops Eastbound

- NE 65 St/ns Oswego PI NE (Green Lake P&R)
- NE 50 St/ University Way NE
- 15 Av NE/NE 45 St
- 15 Av NE/NE 43 St
- 15 Av NE/ NE Campus Pkwy
- 15 Av NE/NE 40 St
- NE Pacific St/ Pedestrian Overpass
- NE Pacific St/Montlake Blvd NE (UW Link Station)
- Montlake Blvd E/ Montlake freeway station
- SR-520/Evergreen Point freeway station
- SR-520/Yarrow Point freeway station
- SR-520/NE 40 St freeway station
- SR-520/NE 51 St freeway station
- W Lake Sammamish Pkwy NE/fs Leary Way
- NE 85 St/fs 154 Av NE
- 31st St and 156th Av NE
- NE 85 St/ns 161 Av NE
- Redmond Transit Center Bay 1

When Scheduled from 15 Av NE/NE 43 St

- ◆ 15 Av NE
- C Regular route

Awareness Areas

*Montlake Blvd NE/NE Pacific St
Montlake Blvd NE/SR-520
NE 45 St/5 Av NE
Montlake Blvd E/E Shelby St*

To**Base**

Green Lake Park & Ride	00D8	East Base	04D4
U District	007E		
Redmond Transit Center	0044		

Downtown Seattle

From: Bear Creek Park & Ride

- ◆ Bear Creek P&R
(East rdwy)
- R E-W rdwy
- R Passenger pick-up rdwy
- L 178 PI NE
- R NE 76 St
- R NE Redmond Way
- R 164 Av NE
- L NE 83 St
- 2 Redmond Transit Center
Bay 6
- C NE 83 St
- R 161 Av NE
- L NE 85 St
- L 154 Av NE
- C W Lake Sammamish
Pkwy NE
- R enter W/B SR-520
- C SR-520
- R "NE 51 St/NE 40 St" Exit
- R "NE 51 St" Exit
- C across NE 51 St
- 2 NE 51 St Freeway
Express stop
- C collector/distributor lanes
- R "NE 40 St" Exit
- C across NE 40 St
- 2 Freeway Express stop
- C collector/distributor lanes
- C enter W/B SR-520
- C SR-520
(merge left to HOV lane)
- L "Bus Only" exit to
Clyde Hill/Yarrow Point
freeway station

Slow Order

*30 mph or less when
entering platform area at
Yarrow Point Freeway
Station*

- 2 Clyde Hill/Yarrow Point
freeway station
- C SR-520 bus only lane

Slow Order

*30 mph or less when
entering platform area at
Evergreen Point
Freeway Station*

- 2 Evergreen Point
freeway station
- C SR-520
- C enter "I-5 South/
Seattle/Portland"
- C I-5
- R "Stewart St/Denny Way"
(Exit 166)
- C Stewart St
- L 5 Av (ns) (monorail pillars)
- C 5 Av (right lane when
clear of pillars)
- C 5 Av S
- L Seattle Blvd S
(Airport Way S)
- C Airport Way S
- S S Royal Brougham Way
(fs)

**When Scheduled
Through the Overlake
Transit Center**

Operate regular route

- L NE 40 St
- R 156 Av NE
- R NE 36 St
- R North/South Roadway
- 2 Bay 4
- C to exit Overlake TC
- L 156 Av NE
- L NE 40 St
- L enter WB SR-520
- C Regular route

Awareness Areas

5 Av/Union St
5 Av/ Stewart St
4 Av/S Washington St
4 Av/University St

To

Downtown Seattle

Base

05B8

East Base

04D4

Bear Creek Park & Ride

From: 6 Av S/fs S Atlantic St

◆ 6 Av S

L S Royal Brougham Wy

R 4 Av S

C 4 Av

R Olive Way

L enter N/B I-5

C I-5

R "SR-520/Bellevue/
Kirkland" (Exit 168B)C SR-520 (Merge left into
HOV lane on main span
of SR-520)L Evergreen Point
freeway station

2 Evergreen Point

Slow Order*30 mph or less when
entering platform area at
Evergreen Point
Freeway Station*

freeway station

C SR-520 HOV lane

L "Bus Only" exit to
Clyde Hill/Yarrow Point
freeway station

2 Clyde Hill/Yarrow Point

Slow Order*30 mph or less when
entering platform area at
Yarrow Point Freeway
Station*

freeway station

C SR-520 (merge right)

R "NE 40 St/NE 51 St" Exit

2 Freeway Express stop at
Overlake Transit Center

C collector/distributor lanes

R "NE 51 St " Exit

C across NE 51 St

2 Freeway Express stop

C enter E/B SR-520

R "W Lake Sammamish
Pkwy NE" ExitL W Lake Sammamish
Pkwy NE

C 154 Av NE

R NE 85 St

R 161 Av NE

L NE 83 St

2 Redmond Transit Center
Bay 3

C NE 83 St

R 164 Av NE (SR 202)

L NE Redmond Way

L NE 76 St

L 178 PI NE

R enter Bear Creek P&R

C through P&R (passenger
pick-up rdwy)

R 178 PI NE

R NE Union Hill Rd

R enter Bear Creek P&R
(East rdwy)

S Layover A or B

**When Scheduled via
E Olive St/Bellevue Av**
Operate regular route

2 Olive Way

R Boren Av

L Pine St

C E Pine St

L Bellevue Av

L E Olive Way

R enter N/B I-5

C Regular route

**Express Stops
Eastbound**

- 6 Av S/ fs S Atlantic St (N/B)
- 4 Av S/ns S Jackson St
- 4 Av/James St
- 4 Av/Marion St
- 4 Av/Pike St
- Olive Way/ns 8 Av
- Olive Way/ns Terry Av
- Bellevue Av/E Olive St (when scheduled via Capitol Hill)
- SR-520/Evergreen Point freeway station
- SR-520/Yarrow Point freeway station (92 Av NE)
- SR-520/NE 40 St freeway station
- SR-520/NE 51 St freeway station
- W Lake Sammamish Pkwy NE/Leary Way (fs)
- NE 85 St/54 Av NE (fs)
- NE 85 St/161 Av NE (ns)
- Redmond Transit Center Bay 3
- Cleveland St/ 166 Av NE (ns)
- NE 76 St/177 PI NE
- Bear Creek P&R

Awareness Areas4 Av/S Washington St
4 Av/University St**To**

Redmond

Base

05C1

East Base

04D4

Downtown Seattle

From: 110 Av NE/NE 10 St

- ◆ 110 Av NE/NE 10 St
- R enter Bellevue Transit Center (NE 6 St)
- 2 Bay 9
- L 108 Av NE
- R NE 4 St
- L Bellevue Wy NE
- C Bellevue Wy SE
- L enter W/B I-90 HOV lane ("bus/carpool only")
- C I-90 HOV
- L "80 Av SE" Exit ("Buses/carpools")
- R 80 Av SE
- L N Mercer Way
- C enter W/B I-90
- C I-90 regular lanes
- C W/B I-90 (follow signs to City Center/Amtrak)
- L 4 Av S
- C 4 Av
- R Pike St
- R Convention Pl
- S

***When Scheduled from
Bellevue Transit Center
Bay 9***

- ◆ Bellevue Transit Center Bay 9
- C Regular route

Express Lanes**Advisory**

Never enter express lanes if signage is blank or closed

Awareness Areas

*Bellevue Wy NE/1 St NE
4 St/Bellevue Wy NE
4 Av/S Washington St
4 Av/University St*

To

Seattle

Base

0030

East Base

04D4

Bellevue

From: Downtown Seattle

- ◆ Convention Pl
- C Union St
- L 2 Av
- C 2 Av Ext S
- C 4 Av S
- R "I-90 East/
Spokane" ramp
- L Edgar Martinez Dr S
- C I-90
- C I-90 regular lanes
- R "77 Av SE" (Exit 7)
- L 77 Av SE
- R N Mercer Way
- R 80 Av SE
- L enter E/B I-90
("Buses/Carpools")
- C HOV lane
- C HOV left lane ("Jct I-405/
Bellevue Way/Buses/
Carpools/Exit only")
- L "Bellevue Way" Exit
- C Bellevue Way SE
- C Bellevue Way NE
- R NE 4 St
- L 108 Av NE
- 2 Bellevue Transit Center
(Bay 12)
- C 108 Av NE
- R NE 12 St
- R 110 Av NE
- S

Express Lanes**Advisory**

*Never enter express
lanes if signage is blank
or closed*

Awareness Areas

*Bellevue Wy NE/1 St NE
4 St/Bellevue Wy NE
4 Av/S Washington St
4 Av/University St*

To

Bellevue

Base

0799

East Base 04D4

Downtown Seattle

From: Issaquah Highlands Park and Ride

- ◆ Issaquah Highlands P&R Bay 4
- C counterclockwise through P&R to S/B exit
- C 9 Av NE
- C Highlands Dr NE
- C E Sunset Way
- C W Sunset Way
- R Newport Way NW
- C NW Maple St (through intersection)
- L enter Issaquah Transit Center (bus only)
- C bus loop
- 2 Bay 2
- C 17 Av NW Exit (SR-900)
- R 17 Av NW (Renton-Issaquah Rd SE/ SR-900)
- R enter W/B I-90
- R I-90 HOV
- L "142 PI SE" HOV (Exit buses/carpools)
- C entrance W/B I-90 HOV lanes
- C I-90 HOV
- L "80 Av SE" Exit ("Buses/carpools")
- R 80 Av SE
- L N Mercer Way
- C enter W/B I-90
- C I-90 regular lanes
- R "Rainier Av S" Exit 3B
- C Rainier Av S
- L S Dearborn St
- C Seattle Blvd S
- R 4 Av S
- C 4 Av
- R Blanchard St
- S 6 Av/Blanchard St

**When Scheduled from
NE Redmond-Fall City
Rd/185 Av NE**

- ◆ NE Redmond-Fall City Rd
- R Sahalee Way
- C 228 Av NE
- C 228 Av SE
- R SE 30 St
- L transit entrance
- S Sammamish P&R
- C through P&R loop
- 2 Bay 1
- C bus loop
- R SE 30 St
- C Issaquah-Pine Lake Rd
- C Highlands Dr NE
- C 9 Av NE
- L "Transit Only" Enter Issaquah Highlands P&R
- 2 Bay 4
- C Regular route

**Express Stops
Westbound**

- NE Redmond Way/ 185 Av NE
- 228 Av NE/NE 25 Way
- 228 Av NE/ NE Inglewood Hill Rd
- 228 Av SE/SE 8 St
- S Sammamish P&R Bay 1
- Issaquah-Pine Lake Rd SE/ SE 37 PI
- Issaquah Highlands P&R (Bay 4)
- 9 Av NE/NE Ellis Dr
- E Sunset Way/1 Av NE
- Issaquah Transit Center Bay 2
- Westbound I-90 on-ramp 142 PI SE (fs)
- Mercer Island P&R
- Rainier Ave S/S Charles St
- 4 Av/S Jackson St
- 4 Av/S Washington St
- 4 Av/Cherry St
- 4 Av/Seneca St
- 4 Av/Pike St
- 4 Av/Stewart St

Awareness Areas

4 Av/S Washington St
4 Av/University St

To

Base

Downtown Seattle

07E9

East Base

04D4

Issaquah Highlands Park & Ride

From: Blanchard St/8 Av

- ◆ Lenora St
- L 2 Av
- C 2 Av Ext S
- L S Jackson St
- R Rainier Av S
- R "I-90 East/Spokane"
on-ramp
- C I-90 regular lanes
- R "77 Av SE" (Exit 7)
- L 77 Av SE
- R N Mercer Way
- R 80 Av SE
- L enter E/B I-90
("Buses/Carpools")
- C HOV lane
- C HOV right lane ("I-90
East/Spokane/Buses/
Carpools")
- L "142 PI SE" HOV Exit
(buses/carpools)
- C enter E/B I-90 HOV
on-ramp
- C I-90
- R "SR-900 South/
Renton" (Exit 15)
- R 17 Av NW
(Renton-Issaquah Rd SE/
SR-900)
- L enter Issaquah Transit
Center (bus only)
- C bus loop
- 2 Bay 6
- C "NW Maple St" Exit
- R NW Maple St
- C Newport Way NW
- L W Sunset Way
- C E Sunset Way
- C Highlands Dr NE
- L "Transit Only" entrance
Issaquah Highlands P&R
- C counterclockwise through
P&R
- 2 Bay 3

**When Scheduled to NE
Redmond-Fall City Rd/
NE 185 Av NE**

- C counterclockwise
through P&R to N/B exit
- C Highlands Dr NE
- C Issaquah-Pine
Lake Rd SE
- C SE 30 St
- L transit entrance
S Sammamish P&R loop
- 2 Bay 1
- C through P&R loop
- R SE 30 St
- L 228 Av SE
- C 228 Av NE
- C Sahalee Way NR
- L NE Redmond-
Fall City Rd
- L 185 Av NE (fs)

Awareness Areas

4 Av/S Washington St
4 Av/University St
2 Av/Lenora St
2 Av/Pike St
2 Av/Stewart St

To

Issaquah 07EB East Base 04D4
Sammamish (via Issaquah) 0557

Northgate

From: Bellevue Transit Center

Bellevue

From: Northgate

- ◆ 110 Av NE/NE 10 St
- R NE 10 St
- L 108 Av NE
- L enter Bellevue Transit Center
- S Bay 5
- L 110th Ave NE
- R NE 10th St
- L 112th Ave NE
- C 108th Ave NE
- L HOV Entrance W/B SR-520
- C SR-520 (merge left into HOV lane on main span of SR-520)
- L "Bus Only" Exit to Clyde Hill/Yarrow Point freeway station

Slow Order

30 mph or less when entering platform area at Yarrow Point Freeway Station

- 2 Clyde Hill/Yarrow Point freeway station
- C SR-520 bus only lane

Slow Order

30 mph or less when entering platform area at Evergreen Point Freeway Station

- 2 Evergreen Point freeway station
- C SR-520
- R "I-5 North/Vancouver BC/ Roanoke St" Exit
- C I-5
- R "Northgate Way/ 1 Ave NE" (Exit 173)
- R 1 Av NE
- L NE 100 St
- L enter Northgate Transit Center
- S Bay 1

Express Stops Westbound

- Bellevue TC Bay 8
- Yarrow Point freeway station
- Evergreen Point freeway station
- Northgate Transit Center Bay 1

- ◆ Northgate Transit Center Bay 4
- L NE 100 St
- R 5 Av NE
- L Banner Way NE
- C NE 75 St
- R 9 Av NE
- C enter S/B I-5
- C I-5
- L "SR-520 East/Bellevue/ Kirkland" (Exit 168B)
- C SR-520 (merge left into HOV lane on main span of SR-520)
- L "Bus Only" Exit to Evergreen Point freeway station

Slow Order

30 mph or less when entering platform area at Evergreen Point Freeway Station

- 2 Evergreen Point freeway station
- C SR-520 HOV lane
- L "Bus Only" exit to Clyde Hill/Yarrow Point freeway station

Slow Order

30 mph or less when entering platform area at Yarrow Point Freeway Station

- 2 Clyde Hill/Yarrow Point freeway station
- C SR-520 HOV lane
- L "108 Ave NE" HOV exit
- R 108 Ave NE
- C 112 Ave NE
- R NE 10 St
- L 110 Ave NE
- R enter Bellevue Transit Center
- S Bay 8
- R 108 Av NE
- R NE 12 St
- R 110 Av NE
- S

Express Stops Eastbound

- Northgate Transit Center Bay 4
- Evergreen Point freeway station
- Yarrow Point freeway station
- Bellevue TC Bay 5

Awareness Areas

Bellevue TC
Northgate TC

To**Base**

Northgate	057C	East Base	04D4
Bellevue TC	0581		

Northgate

From: Issaquah Highlands Park & Ride

- ◆ Issaquah Highlands P&R Bay 4

C counterclockwise through P&R to S/B exit
 C 9 Av NE
 C Highlands Dr SE
 R enter W/B I-90
 C I-90
 R "SR-900 South/Renton" (Exit 15)
 L 17 Av NW (Renton-Issaquah Rd SE/SR-900)
 L enter Issaquah Transit Center (bus only)
 C bus loop
 2 Bay 3
 C 17 Av NW Exit (SR-900)
 R 17 Av NW (Renton-Issaquah Rd SE/SR-900)
 R enter W/B I-90
 C I-90 (merge left to HOV lane)
 L "142 PI SE" HOV (Exit buses/carpools)
 C HOV enter W/B I-90
 C W/B I-90 (merge right after I-405 off-ramps)
 C W/B I-90 rdwy
 R "Bellevue Way" (Exit 9)
 C Bellevue Way SE
 C Bellevue Way NE
 R NE 4 St
 L 108th Ave NE
 R enter Bellevue Transit Center
 2 Bay 5
 L 110 Ave NE
 R NE 10 St
 L 112 Ave NE
 C 108 Ave NE
 L HOV Entrance W/B SR-520

C SR-520 (merge left to HOV lane)
 L "Bus Only" Exit to Clyde Hill/Yarrow Point freeway station

Slow Order

30 mph or less when entering platform area at Yarrow Point Freeway Station

2 Clyde Hill/Yarrow Point freeway station
 C SR-520 bus only lane

Slow Order

30 mph or less when entering platform area at Evergreen Point Freeway Station

2 Evergreen Point freeway station
 C SR-520
 R "Montlake Blvd/Univ of Wash" Exit
 R Montlake Blvd E
 C Montlake Blvd NE
 L NE Pacific St
 R 15 Av NE
 L NE 50 St
 R enter N/B I-5
 C I-5
 R "Northgate Way/1 Ave NE" (Exit 173)
 R 1 Av NE
 L NE 100 St
 L enter Northgate Transit Center
 S Bay 1

Express Stops Westbound

- Issaquah Highlands P&R Bay 4
- 9 Av NE/NE Ellis
- Issaquah P&R
- W/B I-90 on-ramp 142 PI SE (fs)
- Bellevue Way SE/SE 16 St (fs)
- Bellevue Way SE/SE 10 St (fs)
- Bellevue Way SE/SE 3 St
- Bellevue Way NE/Main St (fs)
- NE 4 St/105 Ave NE (ns) Bellevue Transit Center Bay 8
- Yarrow Pt freeway station
- Evergreen Point freeway station
- Montlake Blvd E/E Shelby
- NE Pacific St/NE Pacific PI
- NE Pacific St/Pedestrian Overpass
- 15 Av NE/NE Pacific St
- 15 Av NE/NE 40 St
- 15 Av NE/NE 41 St
- 15 Av NE/NE 42 St
- 15 Av NE/NE 45 St
- University Way/NE 50 St
- Northgate Transit Center Bay 1

Awareness Areas

*Bellevue Wy NE/NE 1 St
 NE 4 St/Bellevue Wy NE
 Montlake Blvd NE/
 NE Pacific St
 Montlake Blvd NE/
 SR-520
 Montlake Blvd E/
 E Shelby St
 NE 45 St/15 Av NE
 Northgate TC*

To**Base**

Northgate

073D

East Base 04D4

Issaquah Highland Park & Ride

From: Northgate

- ◆ Northgate Transit Center Bay 4
- L NE 100 St
- R 5 Av NE
- L Banner Way NE
- C NE 75 St
- R 9 Av NE
- C enter S/B I-5
- C I-5
- R "NE 50 St/NE 45 St" (Exit 169)
- C "NE 50 St" Exit
- C 5 Av NE
- L NE 50 St
- R 15 Av NE
- L NE Pacific St
- R Montlake Blvd NE
- C Montlake Blvd E
- R enter E/B SR-520 (Bus/Carpool lane)
- C SR-520 (merge left)
- L "Bus Only" Exit to Evergreen Point freeway station
- Slow Order**
30 mph or less when entering platform area at Evergreen Point Freeway Station
- 2 Evergreen Point freeway station
- C SR-520 HOV lane
- L "Bus Only" Exit to Clyde Hill/Yarrow Point freeway station
- Slow Order**
30 mph or less when entering platform area at Yarrow Point Freeway Station
- 2 Clyde Hill/Yarrow Point freeway station
- C SR-520 HOV lane
- L "108 Ave NE" HOV exit
- R 108 AV NE
- C 112 Ave NE
- R NE 10 St
- L 110 Ave NE
- R enter Bellevue Transit Center Bay 8
- L 108 Av NE
- R NE 4 St
- L Bellevue Wy NE
- C Bellevue Wy SE
- L enter E/B I-90 (under I-405)
- L "I-90 E Spokane/I-405" enter E/B I-90
- C E/B I-90 (merge left into HOV lane)
- L "142 PI SE" HOV (Exit Buses/Carpools)
- C enter E/B I-90 HOV on ramp
- C I-90
- R "SR-900 South/Renton" (Exit 15)
- R 17 Av NW (Renton-Issaquah Rd SE/ SR-900)
- L enter Issaquah Transit Center (bus only)
- C bus loop
- 2 Bay 6
- C 17 Av NW Exit (SR-900)
- R 17 Av NW (Renton-Issaquah Rd SE/ SR-900)
- R enter E/B I-90
- C I-90
- R "E Sunset Way/Highlands Dr" (Exit 18)
- C "Highlands Dr" Exit
- C Highlands Dr NE
- L "Transit Only" Enter Issaquah Highlands P&R
- C counterclockwise through P&R
- S Bay 3

Express Stops Eastbound

- Northgate TC Bay 4
- University Way/NE 50 St
- 15 Av NE/NE 45 St
- 15 Av NE/NE 43 St
- 15 Av NE/NE Campus Pkwy
- 15 Av NE/NE 40 St
- 15 Av NE/NE Pacific St
- NE Pacific St/ Pedestrian Overpass
- NE Pacific St/ns Montlake Blvd NE
- Montlake Blvd E/ (E/B) SR-520 On-Ramp
- Evergreen Pt freeway station
- Yarrow Pt freeway station
- Bellevue TC Bay 5
- NE 4 St/108 Av NE (fs)
- Bellevue Way NE/NE 4 St (fs)
- Bellevue Way NE/ Main St (fs)
- Bellevue Way NE/ SE 3 St (fs)
- Bellevue Way SE/ SE 11 St (fs)
- Bellevue Way SE/ SE 16 St (ns)
- Bellevue Way SE/ 112 Av SE
- E/B I-90 off-ramp/ ns 142 PI SE
- Issaquah TC
- Issaquah Highlands Dr/ NE Ellis
- (N/B) Higland Dr NE/ fs NE Ellis Dr
- Issaquah Highland P&R Bay 3

Awareness Areas

*Bellevue Wy NE/NE 1 St
NE 4 St/Bellevue Wy NE
Montlake Blvd NE/
NE Pacific St
Montlake Blvd NE/
SR-520
Montlake Blvd E/
E Shelby St
Northgate TC*

To

Issaquah

Base

0735

East Base 05D4

SODO District

From: "North Base Yard"
S/B I-5/NE 145 St Freeway Stop

- ◆ North Base
- R enter S/B I-5
- R "Bus Only ramp" (just past NE 145 St off-ramp) freeway station stop
- C enter S/B I-5
- C S/B I-5
- R "NE 45 St/NE 50 St" (Exit 169)
- C "NE 45 St" Exit
- C 5 Av NE
- L enter S/B I-5
- C S/B I-5
- R "Airport Way S" (Exit 164) (move to left lane)
- C N/B Airport Way S
- L S Royal Brougham
- L 6 Av S
- L S Massachusetts St
- 2 Base

5 Av NE/NE 145 St

From: 6 Av S/S Atlantic St

- ◆ 6 Av S
- R S Royal Brougham Way
- L Airport S
- R 7 Av S
- R S Dearborn St
- R enter N/B I-5
- C N/B I-5
- R "NE 45 St/NE 50 St" (Exit 169)
- C "NE 45 ST" Exit
- C 7 Av NE (operate to left of loading area)
- C enter N/B I-5
- C N/B I-5
- R "NE 145 St/5 Av NE" (Exit 175)
- C 5 Av NE
- L enter N/B I-5
- R "Restricted exit - Bus Base traffic Only" exit
- R North Base Yard
- S

To	Base
SODO	05F3 North Base 04D5
5 NE & NE 145 St	05F4

Tukwila International Boulevard Station

From: Federal Way Transit Center

- ◆ Federal Way Transit Center Bay 8
- C through transit center (E/B road)
- L 23 Av S
- L S 316 St
- R Pacific Highway S
- C International Blvd (SR 99)
- R Southcenter Blvd (S 154 St)
- R enter Tukwila International Boulevard Station
- L central road
- C east road
- R bus-only road
- 2 Bay 1

Federal Way Transit Center

From: Tukwila International
Boulevard Station

- ◆ Tukwila International Boulevard Station Bay 1
- C bus-only road
- C central road (through station)
- L exit to Southcenter Blvd
- L International Blvd (SR 99)
- C Pacific Highway S
- L 316 St
- R 23 Av S
- R Federal Way Transit Center (S 317 St)
- S Bay 1

*Between 7:00 p.m. and
6:00 a.m. drop off at
Bay 2 and load at Bay 1*

Awareness Areas
*Pacific Hwy/
Kent Des Moines Rd
Pacific Hwy/S 288 St*

To	Base
Tukwila Link Station	0040 South Base 04D9
Federal Way Transit Center	0042

Redmond Transit Center**From: Bellevue Transit Center**

- ◆ Bellevue Transit Center
Bay 3
- C NE 6 St
- L 112 Av NE
- R NE 8 St
- L 156 Av NE
- L NE 24 St
- R 152 Av NE
- C through roundabout
- 2 NE 31 St
- C NE 31 St
- L 156 Av NE
- L NE 40 St
- R 148 Av NE
- C NE 90 St
- R 160 Av NE
- L NE 85 St
- R 161 Av NE
- L NE 83 St
- S Redmond Transit Center
Bay 1

B Line Stops**Eastbound**

- Bellevue Transit Center
Bay 3
- NE 8 St/116 Av NE
- NE 8 St/120 Av NE
- NE 8 St/124 Av NE
- NE 8 St/131 Av NE
- NE 8 St/140 Av NE
- NE 8 St/143 Av NE
- NE 8 St/148 Av NE
- 156 Av NE/NE 10 St
- 156 Av NE/1616
- NE 24 St/
NE Bel-Red Rd
- 152 Av NE/NE 24 St
(Overlake Village)
- 156 Av NE/NE 31 St
- 156 Av NE/
Overlake Transit Center
access road
- NE 40 St/
Addr 15220 Dr
- NE 40 St/148 Av NE
- 148 Av NE/NE 46 St
- 148 Av NE/NE 51 St
- 148 Av NE/NE Old
Redmond Rd
- 148 Av NE/NE 78 St
- 148 Av NE/NE 87 St
- NE 90 St/154 Av NE
- 160 Av NE/NE 90 St
- NE 85 St/160 Av NE
- Redmond Transit Center
Bay 1

Bellevue Transit Center**From: Redmond Transit Center**

- ◆ Redmond Transit Center
Bay 4
- C NE 83 St
- R 161 Av NE
- L NE 85 St
- R 160 Av NE
- L NE 90 St
- C 148 Av NE
- L NE 40 St
- R 156 Av NE
- R NE 31 St
- C through roundabout
- 2 152 Av NE
- C 152 Av NE
- L NE 24 St
- R 156 Av NE
- R NE 8 St
- L 108 Av NE
- L enter Bellevue
Transit Center
- 2 Bay 3

To	Base	
Redmond Transit Center	0113	Bellevue Base 04D2
at Overlake Transit Center	00DF	East Base 04D4
Bellevue Transit Center	0114	
at 156 Av NE/NE 10 St	00DD	

Awareness Areas

NE 6 St/112 Av NE
108 Av NE/NE 8 St

- ◆ SW Barton St
(ns) (26 Av SW)

R 26 Av SW

Slow Order

20 mph or less on
26 Av SW between
SW Barton St and
SW Roxbury St

R SW Roxbury St

Slow Order

15 mph or less on
SW Roxbury between
31 Av SW and 35 Av SW

- R 35 Av SW
- L SW Barton St
- C California Av SW
- C SW Brace Point Dr
- R SW Wildwood Pl
- R Fauntleroy Way SW
- L California Av SW
- L SW Edmunds St
- R 44 Av SW
- R SW Alaska St
- L 35 Av SW
- R SW Avalon Way
- R SW Spokane St
- C SW Spokane St
(bus-only lane)
- C W Seattle Bridge
(bus-only lane)
- C W Seattle Bridge
- R enter Hwy 99 (North)
- C Hwy 99 (North)
- R "Alaskan Way S/
Downtown" Exit
- R S Dearborn St
- L 1 Av S
- C 1 Av

- R Cherry St
- L 3 Av
- R Blanchard St

Slow Order:

5 mph or less E/B
between Blanchard St
and Westlake Av

- L Westlake Av
- C Westlake Av N
- R Valley St
- L Fairview Av N
- R Aloha St
- R Minor Av N
- S Valley St (fs)

Awareness Areas

3 Av/Pike St
3 Av/Pine St
3 Av/Virginia St

♦ Valley St
 L Fairview Av N
 R Valley
 L Westlake Av N
 C Westlake Av
 R Lenora St
 L 3 Av
 R Columbia St
 L 1 Av
 C 1 Av S
 R S Dearborn St
 L enter Hwy 99 (South)
 C Hwy 99 (South)
 R "W Seattle Bridge" Exit
 C W Seattle Bridge
 R "Harbor Ave/
 Avalon Way" Exit
 C SW Spokane St
 (left lane)
 L SW Avalon Way
 L 35 Av SW
 R SW Alaska St
 L 44 Av SW
 L SW Edmunds St
 R California Av SW
 R Fauntleroy Wy SW
 L SW Wildwood Pl
 L SW Brace Point Dr
 C California Av SW
 C SW Barton St
 S 26 Av SW (ns)

***When Scheduled from
Alaska Junction Bay 3***

♦ SW Alaska St
 (California Av SW)(fs)
 C Regular route

Awareness Areas

3 Av/Pike St
 3 Av/Pine St
 3 Av/Virginia St

◆ Prefontaine Pl S
 C 3 Av
 L Broad St
 R 1 Av
 C 1 Av N
 L Mercer St
 C W Mercer St
 C W Mercer Pl
 R Elliott Av W
 C 15 Av W
 R "W Dravus St" Exit
 C 15 Av W
 R "Nickerson St" Exit
 (keep to left)
 C 15 Av W
 C Ballard Bridge
 C 15 Av NW
 R "Leary Way" Exit
 C 15 Av NW
 R Holman Rd NW
 L 7 Av NW
 L NW 100 St
 R NW 100 Pl
 S 7 Av NW (fs)

◆ NW 100 Pl (fs) (7 Av NW)
 C NW 103 St
 R 3 Av NW
 R Holman Rd NW
 C 15 Av NW
 R "Leary Way" Exit
 C 15 Av NW
 C Ballard Bridge
 C 15 Av W
 R "W Dravus St" Exit
 C 15 Av W
 C Elliott Av W
 L W Mercer Pl
 C W Mercer St
 R Queen Anne Av N
 L Denny Way
 R 3 Av
 L Yesler Way
 L Terrace St
 R 5 Av
 C 5 Av S
 S layover (ns)
 "S Washington St"

**When Scheduled to
 SODO Busway/
 S Royal Brougham**
Operate regular route

2 Denny Way
 C Denny Way
 R 3 Av
 C 3 Av S
 L 2 Av Ext S
 C 4 Av S
 L S Royal Brougham
 R SODO Busway
 S

Awareness Areas

4 Av/S Washington St
 3 Av/Pike St
 3 Av/Pine St
 3 Av/Virginia St

**SB 5 Av Between Yesler
 Wy and Washington St**

Do not layover at this
 location after 9 PM. Follow
 deadhead instructions on
 run card.

Aurora Village Transit Center**From: Prefontaine PI S/Yesler**

- ◆ Prefontaine PI S
- C 3 Av
- R Battery St
- L Aurora Av N
- R "Whitman PI N exit ramp"
- L N 63 St (underpass)
- 2 Woodland PI N
- C Linden Av N
- C Winona Av N
- L Aurora Av N
- R N 200 St
- L enter Aurora Village Transit Center
- R North Rd
- 2 Bay 3 (if blocked use Bay 2 or 1 - drop off only)

If Blocking In-Service Bay 12

- C N 200 St
- R enter Aurora Village Transit Center
- S layover Bay A

E Line Stops**Northbound**

- Prefontaine PI S/Yesler Wy
- 3 Av/Columbia St
- 3 Av/Seneca
- 3 Av/Pike St
- 3 Av/Virginia St
- 3 Av/Bell St
- Aurora Av/Denny
- Aurora Av N/Galer St
- Aurora Av N/Lynn St
- Aurora Av N/N 46 St
- Aurora Av N/N 64 St
- Aurora Av N/N 72 St
- Aurora Av N/N 76 St
- Aurora Av N/N 80 St
- Aurora Av N/N 85 St
- Aurora Av N/N 91 St
- Aurora Av N/N 95 St
- Aurora Av N/N 100 St
- Aurora Av N/N Northgate
- Aurora Av N/N 115 St
- Aurora Av N/N 125 St
- Aurora Av N/N 130 St
- Aurora Av N/N 135 St
- Aurora Av N/N 145 St
- Aurora Av N/N 152 St
- Aurora Av N/N 155 St
- Aurora Av N/N 160 St
- Aurora Av N/N 165 St
- Aurora Av N/N 170 St
- Aurora Av N/N 175 St
- Aurora Av N/N 180 St
- Aurora Av N/N 185 St
- Aurora Av N/N 192 St
- Aurora Av N/N 198 St
- Aurora Village Transit Center

Downtown Seattle**From: Aurora Village Transit Center**

- ◆ Aurora Village Transit Center (Bay 10)
- C N 200 St
- L Aurora Av N
- L "Downtown/Denny Way" Exit
- C 7 Av N
- C Wall St
- L 3 Av
- C 3 Av S
- R S Washington St
- S

When scheduled to SODO Busway/S Royal Brougham
Operate regular route

- 2 3 Av S
- C 3 Av S
- L 2 Av Ext S
- C 4 Av S
- L S Royal Brougham
- R SODO Busway
- S

Awareness Areas

- 3 Av/Pike St
- 3 Av/Pine St
- 3 Av/Virginia St
- N 105 St/Aurora Av N
- N 85 St/Aurora Av N

To

Aurora Village Transit Center 03CF Atlantic Base 04D1
Stadium Station 0676

Base

Burien Transit Center

From: N 10 St/Garden Av N (The Landing)

- ♦ N 10 St
- R Park Av N
- L Logan Av N
- C Logan Av S
(left lane)
- L Renton Transit
Center roadway
- 2 Bay 3
- C through transit center
- L Burnett Av S
- L S 2 St
- L Rainier Av S
- R SW 7 St
- L Lind Av SW
- R SW 16 St
- L Oakesdale Av SW
- R SW 27 St
- C Strander Blvd
- R Tukwila Sounder Station
access roadway
- R bus-only roadway (to
Tukwila Sounder Station)
- C bus-only roadway
- 2 Bay 1
- C bus-only roadway
(to S Longacres)
- L S Longacres
- L W Valley Highway
- R Strander Blvd
- R Andover Park W
- R Tukwila Parkway
- C 66 Av S
- L Southcenter Blvd
- L enter Tukwila
International
Boulevard Station
- L central roadway
- C east roadway
- R bus-only roadway
- 2 Bay 3
- C bus-only roadway
- C central roadway
(through station)
- L exit to Southcenter Blvd
- L Southcenter Blvd
- C S 154 St
- C S 156
- C S 156 St
- C SW 156 St
- R 4 Av SW
- R SW 150 St
- L roadway to Burien Transit
Center
- 2 Bay 4

F Line Stops**Westbound**

- N 10 St/Garden Ave N
- Logan Av N/N 10 St
- Logan Av N/N 6 St
- Renton Transit Center,
Bay 3
- S 2 St/Shattuck Av S
- Rainier Av S/S 3 Pl
- SW 7 St/Rainier Av S
- Lind Av SW/SW 7 St
- Lind Av SW/
SW Grady
- Lind Av SW/SW 16 St
- Oakesdale Av SW/
Boeing Access Rd
(1900 blk)
- Tukwila Sounder Station,
Bay 1
- Strander Blvd/
W Valley H
- Strander Blvd/
Andover Park East
- Andover Park West/
Baker Blvd
- Southcenter Blvd/
65 Av S
- Southcenter Blvd/
62 Ave S
- Southcenter Blvd/
52 Ave S
- Southcenter Blvd/
The Boulevard at
South Station
- Southcenter Blvd/
42 Ave S
- Tukwila International
Boulevard Station,
Bay 3
- S 154 St/32 Ave S
- S 154 St/24 Ave S
- S 156 St/Des Moines
Memorial Dr S
- S 156 St/2 Ave S
- S 156 St/1 Ave S
- 4 Av SW/SW 156 St
- 4 Av SW/SW 152 St
- Burien Transit Center,
Bay 4

Awareness Areas

Renton TC
Andover Park W/
Baker Blvd
Andover Park W/
Strander Blvd

To

Burien

Base

015A

South Base

04D9

The Landing (Renton)

From: Burien Transit Center

- ◆ Burien Transit Center
Bay 6

C through transit center
L roadway to SW 150 St

R SW 150 St

L 4 Av SW

L SW 156 St

C S 156 St

C S 156

C S 154 St

C Southcenter Blvd

R enter Tukwila
International
Boulevard Station

L central roadway

C east roadway

R bus-only roadway

2 Bay 2

C bus-only roadway

C central roadway
(through Station)

L exit to Southcenter Blvd

R Southcenter Blvd

R 66 Av S

C Tukwila Parkway

L Andover Park W

L Strander Blvd

L W Valley Highway

R S Longacres (S 158 St)

R bus-only roadway (to
Tukwila Sounder Station)

C bus-only roadway

2 Bay 2

C bus-only roadway
(to S Longacres)

L S Longacres

L Tukwila Sounder Station
access roadway (to
SW 27 St/Strander Blvd)

L Strander Blvd (SW 27 St)

C SW 27 St

L Oakesdale Av SW

R SW 16 St

L Lind Av SW

R SW 7 St

L Rainier Av S

R S 3 St

L Burnett Av S

L Renton Transit
Center roadway

2 Bay 2

C through transit center

R Logan Av S

C left through-lane
(Logan Ave N)

C Logan Av N

C Southport Dr N

R Garden Av N

R N 10 St

S pullout Garden Av N (fs)

F Line Stops**Eastbound**

- Burien Transit Center
(Bay 6)

- 4 Av SW/SW 152 St

- 4 Av SW/SW 156 St

- S 156 St/1 Av S

- S 156 St/4 Av S

- S 156 /Des Moines
Memorial Dr S

- S 154 St/24 Av S (ns)

- S 154 St/32 Av S

- Tukwila International
Boulevard Station
(Bay 2)

- Southcenter Blvd/
42 Av S

- Southcenter Blvd/
The Boulevard at
South Station

- Southcenter Blvd/
53 Av S

- Southcenter Blvd/
62 Ave S

- Southcenter Blvd/
65 Ave S

- Andover Park West/
Baker Blvd

- Strander Blvd/
Andover Park East

- W Valley H/Strander Blvd

- Tukwila Sounder Station
(Bay 2)

- Oakesdale Av SW/
Boeing Access Rd
(1900 blk)

- SW 16 St/Lind Av SW

- Lind Av SW/
SW Grady

- Lind Av SW/SW 7 St

- Rainier Av S/S 7 St

- Rainier Av S/S 4 Pl

- S 3 St/Rainier Av S

- Renton Transit Center
(Bay 2)

- Logan Av N/N 6 St

- Logan Av N/N 10 St

- Southport Dr N/
Garden Av N

- N 10 St/Garden Av N

Awareness Areas

Renton TC

Andover Park W/

Baker Blvd

Andover Park W/

Strander Blvd

To**Base**

The Landing (Renton)

04CD

South Base

0011

International School**From: Newport High School Roadway**

- ◆ WB Newport HS road
(by stadium)
- L 124 Av SE
- L Coal Creek Pk SE
- L Factoria Blvd SE
- R SE Newport Way
- R 150 Av SE
- C 148 Av SE
- L SE 46 St
- R 150 Av SE
- L SE 46 Way
- L SE 46 Way (at stop sign
at 158 Ave SE)
- L 164 Av SE
- C SE 44 Way
- C 164 Way SE
- C 164 Av SE
- L SE Newport Way
- R Factoria Blvd SE
- S Newport H.S. stop
(fs) (SE Newport Way)
- C Factoria Blvd SE
- C Richards Rd
- L Lake Hill Connector
- R SE 7 Pl
- L 128 Av SE
- L enter International School
- C counterclockwise loop
- S E-W rdwy

Factoria Blvd SE/Coal Creek Pk SE**From: Newport High School**

- ◆ 124 Av SE
- R SE 41 Pl
- R Factoria Blvd SE
- L SE Newport Way
- R 150 Av SE
- C 148 Av SE
- L SE 46 St
- R 150 Av SE
- C 151 Av SE (Farmer Rd)
- C SE 55 St
- C 146 Av SE
- C 148 Av SE
- L SE 55 St
- C 151 Av SE
- C 150 Av SE
- R SE 46 Way
- L SE 46 Way (at stop sign
at 158 Ave SE)
- L 164 Av SE
- C SE 44 Way
- C 164 Way SE
- C 164 Av SE
- L SE Newport Way
- L Factoria Blvd SE
- S Coal Creek Pk SE (ns)

To**Base**

International School	0805	East Base	04D4
Cougar Mountain	0806		

International School**From: Newcastle Way/Coal Crk Pk SE**

♦ Newcastle Way
 L Newcastle Golf Club Rd
 C Lakemont Blvd SE
 L SE 63 St
 R Forest Dr SE
 R Coal Creek Pk SE
 R Factoria Blvd SE
 S Newport High
 School stop
 (fs) (SE Newport Way)
 C Factoria Blvd SE
 C Richards Rd
 L Lake Hills Connector
 R SE 7 Pl
 L 128 Av SE
 L enter International School
 C counterclockwise loop
 S E-W rdwy

155 Av SE/SE 63 St (Newcastle)**From: Newport High School**

♦ 124 Av SE
 C 124 Av SE
 R SE 41 Pl
 R Factoria Blvd SE
 C Factoria Blvd SE
 L Coal Creek Pk SE
 L Forest Dr SE
 L SE 63 St
 S

To**Base**

International School	0807	East Base	04D4
Newcastle	0808		

Bellevue H.S./International School (AM route)

From: Newport High School

♦ 124 Av SE
 C 124 Av SE
 R SE 41 Pl
 R Factoria Blvd SE
 R Coal Creek Pkwy SE
 C Lake Washington
 Blvd SE
 C 118 Av SE
 L SE 8 St
 L 112 Av SE
 R Bellevue Wy SE
 R 108 Av SE
 (drop off students at
 Bellevue High School)
 R Main St
 R 116 Av NE
 C Lake Hills Connector
 L SE 7 Pl
 L 128 Av SE
 L enter International School
 C counterclockwise loop
 S

Newport High School (PM route)

From: Wilburton P&R

♦ SE 8 St (fs of SB I-405
 off ramp)
 C SE 8 St
 L 112 Av SE
 R Bellevue Wy
 R 108 Av SE
 (pick up students from
 Bellevue High School)
 C 108 Av SE
 R Main St
 R 112 Av SE
 L SE 8 St
 R 118 Av SE
 C Lake Washington
 Blvd SE
 C Coal Creek Pkwy SE
 L 124 Av SE
 S 124 Av SE
 (fs) (SE 44 St)

Awareness Areas
 116 Av NE/Main St

To

Base

International School	038D	East Base	04D4
Newport High School	0384	Bellevue Base	04D2

International School (AM route)**From: Coal Creek Pk SE/I-405**

♦ Coal Creek Pk SE
 (fs of SB off-ramp)
 R SE 60 St
 R 126 Av SE
 L SE 56 St
 L 119 Av SE
 R SE 60 St
 R Lake Washington
 Blvd SE
 R enter N/B I-405
 C I-405
 R "Coal Creek Pk"
 (Exit 10)
 R Coal Creek Pk SE
 L 124 Av SE
 R SE 38 St
 L Factoria Blvd SE
 C Richards Rd
 L Lake Hills Connector
 R SE 8 St/SE 7 Pl
 C SE 7 Pl
 L 128 Av SE
 L enter International School
 C counterclockwise loop
 S

I-405/112 Av SE (PM route)**From: Newport High School**

♦ 124 Av SE
 C 124 Av SE
 R SE 41 Pl
 R Factoria Blvd SE
 L Coal Creek Pkwy SE
 R SE 60 St
 R 126 Av SE
 L SE 56 St
 L 119 Av SE
 R SE 60 St
 R Lake Washington
 Blvd SE
 R enter N/B I-405
 to freeway stop
 S

To**Base**

International School	014B	East Base	04D4
Newport Hills	014D	Bellevue Base	04D2

128 Av SE/SE 7 PI (AM route)**From: Lakemont Blvd SE/I-90**

- ◆ Lakemont Blvd SE
- C W Lake Sammamish Pk SE
- L SE 38 St
- C 164 PI SE
- L SE 35 PI
- R SE Eastgate Way
- R enter P&R (bus only)
- C through bus loop to Bay 2
- C bus loop exit
- L 140 Av SE
- L SE Eastgate Way
- L SE 35 PI
- C SE 34 St
- L W Lake Sammamish Pk SE
- C W Lake Sammamish Pk NE
- L NE 24 St
- 2 Interlake High School stop
- C NE 24 St
- L NE Bell-Red Rd
- L 124 Av NE
- L NE 2 St
- R 128 Av NE
- C 128 Av SE
- 2 stop ns SE 7 PI (drop off students at International school)

Vasa Park**From: Interlake High School**

- ◆ Overlake P&R
- C through P&R (counterclockwise)
- L 152 Av NE
- L NE 24 St
- 2 Interlake High School stop
- C NE 24 St
- R W Lake Sammamish Pk NE
- C W Lake Sammamish Pk SE
- R SE 34 St
- C SE 35 PI
- R SE Eastgate Way
- R enter P&R (bus only)
- C through bus loop to Bay 1
- C bus loop exit
- L 140 Av SE
- L SE Eastgate Way
- L SE 35 PI
- R 164 PI SE
- C SE 38 St
- R W Lake Sammamish Pk SE
- C Lakemont Blvd SE
- S (I-90 W/B on-ramp) (ns)

To**Base**

International School	05C4	East Base	04D4
Vasa Park	011E		

International School (AM route)**From: Houghton Park and Ride**

- ◆ 116 Av NE (fs NE 34 St)
- L Northup Way
- C NE 20 St
- L 140 Av NE
- L Old Redmond Rd
- L 132 Av NE
- C NE 40 St
- C 134 Av NE
- R NE 36 St
- L 131 Av NE
- L 130 Av NE
- L NE 24 St
- R 140 Av NE
- C 140 Av SE
- 2 Sammamish High School stop
- C 140 Av SE
- R Lake Hills Connector Rd
- R SE 7 Pl
- L 128 Av SE
- L enter International School
- C counterclockwise loop
- S E-W rdwy

116 Av NE/NE 34 St (PM route)**From: International School Loop**

- ◆ Bus-Only E-W road at International School
- R 128 Av SE
- R SE 7 Pl
- L Lake Hills Connector Rd
- L 140 Av SE
- 2 Sammamish High School stop
- C 140 Av SE
- C 140 Av NE
- L NE 24 St
- R 130 Av NE
- R 131 Av NE
- R NE 36 St
- L 134 Av NE
- L NE 40 St
- R 132 Av NE
- R NE Old Redmond Rd
- R 140 Av NE
- R NE 20 St
- C Northup Way
- R 116 Av NE
- S NE 34 St

To**Base**

International School	05CC	East Base	04D4
Bridle Trails	0439	Bellevue Base	04D2

Mercer Island High School (AM route)**From: 76 Av SE/SE 24 St**

♦ 76 Av SE
 R N Mercer Way
 R 77 Av SE
 L SE 32 St
 R 78 Av SE
 L W Mercer Way
 C E Mercer Way
 L SE 70 Pl
 C SE 68 St
 R Island Crest Way
 R SE 40 St
 R 92 Av SE
 S SE 42 St (ns)

West Mercer Island (PM route)**From: Mercer Island High School**

♦ SB 92 Av SE
 (SE 42 St) (ns)
 R SE 42 St
 R 86 Av SE
 L SE 40th St
 L Island Crest Way
 L SE 68 St
 C SE 70 Pl
 R E Mercer Way
 C W Mercer Way
 2 78 Av SE stop

To**Base**

Mercer Island High School	0582	East Base	04D4
West Mercer Island	058D	Bellevue Base	04D2

Mercer Island High School (AM route)**From: SE 32 St/77 Av SE**

♦ SE 32 St
 R 78 Av SE
 R W Mercer Way
 R SE 24 St
 R 70 Av SE
 L SE 29 St
 L 72 Av SE
 L SE 24 St
 R W Mercer Way
 C N Mercer Way
 C SE 22 St
 C 76 Av NE
 L N Mercer Way
 R 80 Av SE
 R SE 32 St
 L 78 Av SE
 L SE 40 St
 R 92 Av SE
 S SE 42 St (ns)

North Mercer Island (PM route)**From: Mercer Island High School**

♦ SB 92 Av SE
 (SE 42 St) (ns)
 R SE 42 St
 R 86 Av SE
 L SE 40 St
 L 78 Av SE
 R W Mercer Way
 R SE 24 St
 R 70 Av SE
 L SE 29 St
 L 72 Av SE
 L SE 24 St
 R W Mercer Way
 C N Mercer Way
 C SE 22 St
 C 76 Av NE
 L N Mercer Way
 R 80 Av SE
 R SE 32 St
 L 78 Av SE
 S SE 40 St (ns)

To**Base**

Mercer Island High School	059A	East Base	04D4
North Mercer Island	059B		

Lake Washington H.S. (AM route)**From: Totem Lake Transit Center**

- ◆ Totem Lake Transit Center Bay 3
- C transit center road
- L NE 128 St
- L 116 Av NE
- C 120 Av NE
- R NE 112 St
- L 116 Av NE
- C Forbes Creek Dr
- L Market St
- L 18 Av
- R 3 St
- L Central
- L 6 St
- R 7 Av

Slow Order

*10 mph or less on 7 Av/
NE 87 St at 112 Av NE*

- L 112 Av NE
- R NE 100 St
- R 116 Av NE
- R NE 87 St (7 Av)
- C 7 Av
- L 114 Av NE
- L NE 85 St
- R 120 Av NE
- L NE 80 St
- S 120 Av NE (fs)

Forbes Creek (PM route)**From: NE 80 St/122 Av NE**

- ◆ NE 80 St (122 Av NE)(ns)
- R 120 Av NE
- L NE 85 St
- R 114 Av NE
- L 7 Av (NE 87 St)
- R 112 Av NE
- R NE 100 St
- R 116 Av NE
- R NE 87 St
- C 7 Av

Slow Order

*10 mph or less on 7 Av/
NE 87 St at 112 Av NE*

- L 6 St
- R Central
- R 3 St
- L 18 Av
- R Market St
- R Forbes Creek Dr
- C 116 Av NE
- R NE 112 St
- S 120 Av NE (ns)

To**Base**

Lake Washinton High School	0109	East Base	04D4
Forbes Creek	0107	Bellevue Base	04D2

Mercer Island High School (AM route)

From: Mercer Village Shopping Center

♦ N-S rd
 L SE 68 St
 L 84 Av SE
 L 84 Av SE (at intersection
 with SE 72 St)
 L SE 78 St
 L Island Crest
 R 86 Av SE
 R SE 40 St
 L Gallagher Hill Rd
 C SE 36 St
 L N Mercer
 C 84 Av SE
 L SE 26 St
 C Island Crest
 L SE 40 St
 R 92 Av SE
 S SE 42 St (ns)

Mercer Village Shopping Center (PM route)

From: Mercer Island High School

♦ 92 Av SE (SE 42 St) (ns)
 R SE 42 St
 R 86 Av SE
 R SE 40 St
 L SE Gallagher Hill Rd
 C SE 36 St
 L N Mercer
 C 84 Av SE
 L SE 26 St
 C Island Crest
 R SE 78 St
 R 84 Av SE
 R 84 Av SE (at intersection
 with SE 72 St)
 R enter shopping center
 C E-W rd
 L N-S rd
 2 layover on west side
 of fire station

To

Base

Mercer Island High School	081A	East Base	04D4
Mercer Village Shopping Center	081B	Bellevue Base	04D2

Lake Washington High School (AM route)

From: Overlake Park & Ride

- ◆ Overlake Park & Ride
- C through P&R
(counterclockwise)
- L 152 Av NE
- L NE 24 St
- L W Lk Sammamish Pk NE
- L NE 40 St
- R 148 Av NE
- L NE Old Redmond Rd
- C NE 70 Pl
- C NE 70 St
- C NE 70 Pl
- R 116 Av NE
- C 116 Av NE
- C NE 80 St
- S 120 Av NE (fs)

AM Express Stop Instructions

- Make no stops between AM layover and NE 24 St/172 Av NE
- Make all stops between NE 24 St/172 Av NE and NE 40 St/156 Av NE
- Make no stops between NE 40 St/156 Av NE and Lake Washington High School

Ardmore Park (PM route)

From: Lake Washington High School

- ◆ NE 80 St (120 Av NE) (fs)
- C NE 80 St
- R 132 Av NE
- L Old Redmond Rd
- R 148 Av NE
- L NE 40 St
- R W Lk Sammamish Pk NE
- R NE 24 St
- S 173 Av NE (fs)

PM Express Stop Instructions

- Make no stops between Lake Washington High School and NE 40 St/156 Av NE
- Make all stops between NE 40 St/156 Av NE and PM layover

To

Lake Washington High School
Ardmore Park

Base

09BF East Base 04D4
09BC

Seaway Transit Center

From: Auburn Park & Ride

- ◆ 15 St NE
- C 15 St NW
- R enter N/B SR-167
- C SR-167
- R "SR-516/Willis St/
Des Moines" Exit
- C Willis St exit
- R Willis St
- L 4 Av S
- C 4 Av N
- R W Smith St
- C E Smith St
- L Railroad Av N
- L Kent Station Transit
Center bus loop
- 2 Bay 3
- C bus loop
- R Railroad Av N
- L E Pioneer St
- L Central Av N
- C 84 Av S
- R enter N/B SR-167
- R "I-405North/
Bellevue" Exit
- C N/B I-405
- R "NE 30 St" (Exit 6)
- 2 Kenndale Freeway Stop
- C enter N/B I-405
- C I-405
- R "112 Av SE" (Exit 9)
- 2 Newport Hills freeway
stop
- C enter N/B I-405
- C I-405
- R "SE 8 St" (Exit 12)
- 2 freeway stop
- C enter N/B I-405
- C I-405
- R "NE 70 Pl" (Exit 17)
- C "Transit Only" lane to
NE 70 Pl freeway stop
- C enter N/B I-405
- C I-405 (move left to
HOV lane)
- L "NE 128 St" transit exit
- 2 NE 128 St freeway stop
- C enter N/B I-405 HOV lane
- C N/B HOV lane
(move to right lane)
- R "NE 160 St" (Exit 22)
- C I-405 ramp N/B
- C I-405
- R "Bothell/Mill Creek/
SR-527" (Exit 26)
- C Transit Only lane
- 2 Canyon Park P&R
freeway bus stop
- C Transit Only lane
(merge to left lane)
- C across "Bothell-Everett
Hwy" to freeway entrance
- C I-405 north
- R "I-5 North/Vancouver BC"
Exit
- C N/B I-5
- R "SR-526 West/Mukilteo/
Whidbey Island Ferry"
(Exit 189)
- C SR-526
- R "Seaway Blvd" exit
- C n/b Seaway Blvd
- S ns 75 St SW (Bay 10)

**When Scheduled
Through Ash Way P&R**
Operate regular route

- 2 entrance N/B I-5
- C N/B I-5
(stay in exit lane)
- C 164 St SW (Exit 183)
- L 164 St SW
- R Ash Way
- R 3rd enter Ash Way P&R
(Bus-only)
- C through P&R
- 2 Bay 3 (allow for
transfer from ST 511)
- C P&R to exit
- L Ash Way
- L 164 St SW
- R enter N/B I-5
"North/Vancouver BC"
- C N/B I-5
- C Regular route

Stops Northbound

- Auburn P&R
- Kent Commuter Rail
Station (Bay 3)
- I-405/NE 30 St freeway
station stop (Kenndale)
- I-405/112 Av SE freeway
station stop (Newport
Hills)
- 114 Av SE/SE 8 St
(Wilburton P&R)
- I-405/NE 70 Pl freeway
station stop (Houghton)
- I-405/NE 128 St freeway
station stop (Totem Lake)
- I-405/NE 160 St freeway
station stop (Brickyard)
- I-405/Bothell-Mill Creek/
freeway station stop
(Canyon Park)
- Seaway Blvd/75 St SW
(Seaway Transit Center)

To

Everett/Seaway

Base

06BC

South Base 04D9

Auburn Park & Ride

From: Seaway Transit Center

- ◆ Seaway Blvd ns/
75 St SW (Bay 10)
- R 75 St SW
- R enter Seaway Transit
Center
- R first rdwy inside Seaway
Transit Center
- C counter-clockwise loop
- L 75 St SW exit
- L Seaway Blvd
- C enter E/B SR-526
"Everett"
- C enter S/B I-5 "Seattle"
- C S/B I-5
- R "I-405 South/Bellevue/
Renton" (Exit 182)
- C I-405
- R "Bothell/Mill Creek/
SR-527" (Exit 26)
- C right exit lane then
merge to center lane
- C across "Bothell-Everett
Hwy"
- C entrance Bus Only
freeway on ramp
- 2 Canyon Park P&R
freeway bus stop
- C freeway on ramp
- C I-405
- R "NE 160 St" (Exit 22)
- 2 NE 160 St freeway stop
- C enter S/B I-405
- C S/B I-405
(move left to HOV lane)
- L "NE 128 St" transit exit
- 2 NE 128 St freeway stop
- C S/B I-405 HOV lane
(move right to regular
lanes)
- R Transit Only lane
(just south of
"NE 70 Pl" Exit 17)
- 2 NE 70 Pl freeway stop
- C enter S/B I-405
- C I-405
- R "SE 8 St" (Exit 12)
- 2 freeway stop
- C enter S/B I-405
- C I-405
- R "Lake Washington Blvd"
(Exit 9)
- 2 Newport Hills freeway
stop
- C enter S/B I-405
- C I-405
- R "NE 30 St" (Exit 6)
- 2 Kennydale freeway stop
- C enter S/B I-405
- C I-405
- R "SR-167 So/Kent/
Auburn" (Exit 2)
- C SR-167
- R "84 Av S/
Central Av N" Exit
- L 84 Av S
- C Central Av N
- R E Pioneer St
- L Railroad Av N
- 2 Kent Station Transit
Center Bay 9
- C Railroad Av N
- R E Smith St
- C W Smith St
- L 4 Av N
- C 4 Av S
- R Willis St
- L enter S/B SR-167
- C SR-167
- R "15 St NW" Exit
- L 15 St NW
- L A St NE
- R enter Auburn P&R
- S

**When Scheduled
Through Ash Way P&R**
Operate regular route

- 2 S/B I-5
- R "164 St SW" Exit 183
- R 164 St SW
- R Ash Way
- R 3rd enter Ash Way P&R
(Bus-only)
- C through P&R
- 2 Bay 3 (allow for
transfer from ST 511)
- C through P&R to exit
- L Ash Way
- L 164 St SW
- R enter S/B I-5 "Seattle"
- C S/B I-5
- C Regular route

**When Scheduled to
I-405/N 30 St
Kennydale freeway
station**

- Operate regular route*
- 2 Kennydale freeway
station
 - S

Stops Southbound

- Seaway Blvd/75 St SW
- I-405/Bothell-Mill Creek/
freeway station stop
(Canyon Park)
- I-405/NE 128 St (NE 128
St Freeway stop)
- I-405/NE 70 Pl freeway
station stop (Houghton)
- I-405/SE 8 St freeway
station stop (Wilburton)
- I-405/112 Av SE freeway
station stop (Newport)
- I-405/NE 30 St freeway
station stop (Kennydale)
- Kent Commuter Rail
Station (Bay 9)
- Auburn P&R

To

Auburn
Kennydale

Base

0478 South Base 04D9
0469

Haller Lake (1 Av NE/NE 140 St)

From: Mt. Rainier Dr S/Mt St Helens PI S

- ♦ Mt. Rainier Dr S/Mt St Helens PI S
- C Mt. Rainier Dr S
- L S McClellan St
- R 31 Av S
- L S Jackson St
- R 14 Av S
- R E Yesler Wy
- L MLK Jr Way
- R E Cherry St
- L 34 Av
- L E Union St
- R MLK Jr Wy
- C MLK Jr Wy
- L E Madison St
- R E John St
- R 23 Av E
- C Turner Way E
- C 24 Av E
- C E Montlake Pl E
- C Montlake Blvd E
- C Montlake Blvd NE
("ONLY" through lane)
- L 25 Av NE
- C 25 Av NE
- C Ravenna Av NE
- C enter Lake City Way NE
(N/B) just beyond
NE 92 St
- C Lake City Way
- L 30 Av NE
- L NE 125 St
- C Roosevelt Way NE
- C NE 130 St
- R 3 Av NE

Slow Order

20 mph or less on

3 Av NE between

NE 130 St & NE 135 St

- L NE 135 St
- R 1 Av NE
- 2 NE 140 St

**Express Stops
Northbound (AM)**

- Mt. Rainier Dr S/
Mt St Helens PI
- S McClellan St/31st Av S
- 31 Av S/S Day St
- S Jackson St/28 Av S
- E Yesler Wy/18 Av S
- E Yesler Wy/23 Av S
- E Yesler Wy/27 Av S
- MLK Jr Wy/E Alder St
- E Cherry St/33 Av
- E Union St/33 Av
- E Union St/29 Av
- MLK Jr Wy E/E John St
- 24 Av E/E Boyer Av E
- 24 Av E/E McGraw St
- 25 Av NE/NE 47 St
- 25 Av NE/NE 55 St
- 25 Av NE/NE 65 St
- 25 Av NE/NE 80 St
(University Prep)
- NE 135 St/1 Av NE
(Lakeside Middle)
- 1 Av NE/NE 140 St
(Lakeside Upper)

Awareness Areas

Montlake Blvd NE/

NE Pacific St

Montlake Blvd E/SR-520

To

Haller Lake

Base

00DA

Central Base 04D3

Mercer Island

From: NE 135 St/1 Av NE

- ♦ NE 135 St
- R 1 Av NE
- R NE 145 St
- C NE 145 St
- L Bothell Wy NE
- C Bothell Wy NE
- C Woodinville Dr
- R enter I-405 south
- “Bellevue/Renton”
- C I-405
- L “NE 128 St” express exit
- C Onramp SB I-405
- R SR-520 “Seattle” (Exit 14)
- C SR-520
- R exit “108 Av NE”
- R 108 Av NE
- L NE 37 Ct
- L 107 Ln NE (enter
- S Kirkland P&R)
- L NE 38 Pl
- R 108 Av NE
- C 112 Av NE
- R NE 12 St
- L 110 Av NE
- R NE 6 St (enter
- Bellevue TC)
- L 108 Av NE
- L NE 4 St
- R enter I-405 “Renton”
- C I-405
- R exit “SE 8 St” (Exit 12)
- C enter SB I-405 onramp
- C I-405
- R enter I-90 “Seattle”
- (Exit 11)
- R enter HOV/Carpool lane
- C I-90
- L exit “80 Av SE”
- R 80 Av SE
- L N Mercer Wy
- 2 N Mercer Wy fs 80 Av SE

Express Stops**Eastbound (PM only)**

- 1 Av NE/NE 135 St
- (Lakeside Middle)
- 1 Av NE/NE 140 St
- (Lakeside Upper)
- NE Bothell Way NE/
- Lake Forest Park
- NE Bothell Way/
- 68 Av NE
- Totem Lake
- Freeway Station
- S Kirkland P&R
- 112 Av NE/NE 24 St
- Bellevue TC - Bay 8
- I-405/SE 8 St
- N Mercer Wy/80 Av SE
- Bay 1

Awareness Areas

Bellevue Wy NE/NE 1 St
NE 4 St/Bellevue Wy NE

To**Base**

Houghton Park & Ride	00D4	Bellevue Base	04D2
Mercer Island	DB		
Express			

Lakeside School (Haller Lake)**From: Bear Creek Park and Ride**

- ◆ Bear Creek P&R
(East roadway)
- R passenger pick-up
- L 178 PI NE
- R NE 76 St
- C entrance W/B SR-520
- C SR-520
- R "NE 40 St" Exit/
NE 51 St Exit
- C collector/distributor lanes
- R "NE 40 St" Exit
- L NE 40 St
- R 156 Av NE
- R entrance Overlake
Transit Center
- C through transit center
- 2 Bay 4
- C through transit center
counterclockwise loop
- L 156 Av NE
- L NE 40 St
- L entry to W/B SR-520
- C SR-520 (merge left into
HOV lane on main span
of SR-520)
- L "Bus Only" Exit to
Clyde Hill/Yarrow Point
freeway station

Slow Order

*30 mph or less when
entering platform area at
Yarrow Point Freeway
Station*

- 2 Clyde Hill/Yarrow Point
freeway station
- C SR-520 bus only lane

Slow Order

*30 mph or less when
entering platform area at
Evergreen Point
Freeway Station*

- 2 Evergreen Point
freeway station

- C SR-520
- R "Montlake Blvd/
Univ of Wash" Exit
- R Montlake Blvd E
- C Montlake Blvd NE
- L 25 Av NE
- 2 NE 80 St stop
(University Prep)
- C Ravenna Av NE
- C enter Lake City Way NE
(N/B) (just beyond
NE 92 St)
- C Lake City Way NE
- L 30 Av NE
- L NE 125 St
- C Roosevelt Way NE
- C NE 130 St
- R 3 Av NE

Slow Order

*20 mph or less on 3 Av NE
between NE 130 St &
NE 135 St*

- L NE 135 St
- R 1 Av NE
- 2 NE 140 St stop

Stops Westbound (AM)

- Bear Creek Park & Ride
- Overlake Transit Center
Bay 4
- Clyde Hill/Yarrow Point
freeway station
- Evergreen Point Road
freeway station
- Montlake Blvd NE/NE
Pacific Pl- Bay 3
- 25 Av NE/NE 80 St
(University Prep)
- 1 Av NE/NE 135 St
(Lakeside Middle)
- 1 Av NE/N 140 St
(Lakeside Upper)

Bear Creek Park and Ride**From: 25 Av NE/NE 80 St**

- ◆ 25 Av NE
- C Ravenna Av NE
- C Lake City Way NE (N/B)
(just beyond NE 92 St)
- L 30 Av NE
- L NE 125 St
- C Roosevelt Way NE
- C NE 130 St
- R 3 Av NE

Slow Order

*20 mph or less on
3 Av NE between
NE 130 St & NE 135 St*

- L NE 135 St
- 2 stop (transfer point for
University Prep students)
- R 1 Av NE
- R NE 145 St
- R enter S/B I-5
- C I-5
- L "SR-520 East/
Bellevue/Kirkland"
(Exit 168B)
- C SR-520 (merge left into
HOV lane on main span
of SR-520)
- L "Bus Only" Exit to
Evergreen Point
freeway station

Slow Order

*30 mph or less when
entering platform area at
Evergreen Point
Freeway Station*

- 2 Evergreen Point
freeway station
- C SR-520 HOV lane
- L "Bus Only" exit to
Clyde Hill/Yarrow Point
freeway station

Slow Order

*30 mph or less when
entering platform area at
Yarrow Point Freeway
Station*

- 2 Clyde Hill/Yarrow Point
freeway station
- C SR-520 (merge right)
- R "NE 40 St/NE 51St" Exit
- 2 E/B SR-520/NE 40 St
freeway station
- C across NE 40 St
- C collector/distributor lanes
- C SR-520
- C Avondale Rd NE
- R NE Union Hill Rd
- R 178 PI NE
- L entrance
Bear Creek P&R
- C through P&R
(counterclockwise)
- S

Stops Eastbound (PM)

- 25 Av NE/NE 80 St
(University Prep)
- NE 125 St/15 Av NE
- 1 Av NE/NE 135 St
(Lakeside Middle)
- 1 Av NE/N 140 St
(Lakeside Upper)
- Evergreen Point Road
freeway station
- Clyde Hill/Yarrow Point
freeway station
- SR-520/NE 40 St E/B
freeway station (Overlake
Transit Center)
- Bear Creek Park & Ride

Awareness Areas

*Montlake Blvd NE/
NE Pacific St
Montlake Blvd E/SR-520*

To**Base**

Haller Lake	02E5	East Base	04D4
Bear Creek Park & Ride	02E3		

Seattle - PM only (5 Av S/S Jackson St)**From: NE 135 St/1 Av NE**

♦ NE 135 St
 R 1 Av NE
 R NE 145 St
 R 15 Av NE
 R Pinehurst Way NE
 L Roosevelt Way NE
 C Roosevelt Way NE
 C Eastlake Av NE
 C Eastlake Av E
 L Harvard Av E
 L E Roanoke St
 C Delmar Dr E
 C E Lynn St
 R Boyer Av E
 R 24 Av E
 C Turner Way E
 C 23 Av E
 L E John St
 L E Madison St
 R M. L. King Jr Way SE
 R E Cherry St
 L 23 Av
 C 23 Av
 R E Yesler Way
 L 12 Av S
 R S Jackson St
 L 5 Av S
 S International
 District Station
 (5 Av S/S Jackson St)

**After School Activity
 Bus. Make the
 Following Stops
 Southbound**

- 1 Av NE/NE 135 St
(Lakeside Middle School)
- 1 Av NE/NE 140 St
(Lakeside Upper School)
- Roosevelt Way NE/
NE 75 St
- Roosevelt Way NE/
NE 65 St
- Roosevelt Way NE/
NE 45 St
- E Roanoke St/10 Av E
- 24 Av E/Boyer Av E
- 23 Av E/E Aloha St
- E Madison St/25 Av E
- MLK Jr Way/E Union St
- MLK Jr Way/E Marion St
- 23 Av E/E Cherry St
- E Yesler Wy/19 Av
- S Jackson St/12 Av S
- 5 Av S/S Jackson St

Awareness Areas
 23 Av/Cherry St

To

Seattle 0467

Base

Central Base 04D3

Lakeside School (Haller Lake)**From: Houghton P&R****Houghton Park & Ride****From: 25 Av NE/NE 80 St**

◆ Houghton P&R Bay 2

R 116 Av NE

L NE 70 Pl

C NE 72 Pl

C NE 68 St

L 108 Av NE

R enter S Kirkland P&R

2 stop

L 107 Ln NE (exit rdwy)

L NE 38th Pl

R 108 Av NE

R HOV entrance

W/B SR-520

C SR-520 (merge left into
HOV lane on main span
of SR-520)L "Bus Only" Exit to
Clyde Hill/Yarrow Point
freeway station**Slow Order***30 mph or less when
entering platform area at
Yarrow Point Freeway
Station*2 Clyde Hill/Yarrow Point
freeway station

C SR-520 bus only lane

Slow Order*30 mph or less when
entering platform area at
Evergreen Point
Freeway Station*2 Evergreen Point
freeway station

C SR-520

R "Montlake Blvd/
Univ of Wash" Exit

R Montlake Blvd E

C Montlake Blvd NE

L 25 Av NE

2 NE 80 St stop

C Ravenna Av NE

C enter Lake City Way NE
(N/B just beyond
NE 92 St)

C Lake City Way NE

L 30 Av NE

L NE 125 St

C Roosevelt Way NE

C NE 130 St

R 3 Av NE

Slow Order*20 mph or less on 3 Av NE
between NE 130 St &
NE 135 St*

L NE 135 St

R 1 Av NE

2 NE 140 St stop

Stops Westbound (AM)

- Houghton P&R Bay 2
- S Kirkland P&R
- Clyde Hill/Yarrow Point freeway station
- Evergreen Point Road freeway station
- Montlake Blvd E/
E Shelby St
- 25 Av NE/NE 80 St
(University Prep)
- 1 Av NE/NE 135 St
(Lakeside Middle)
- 1 Av NE/N 140 St
(Lakeside Upper)

◆ 25 Av NE

C Ravenna Av NE

C Lake City Way NE (N/B
just beyond NE 92 St)

L 30 Av NE

L NE 125 St

C Roosevelt Way NE

C NE 130 St

R 3 Av NE

Slow Order*20 mph or less on 3 Av NE
between NE 130 St
& NE 135 St*

L NE 135 St

2 stop (transfer point for
U-Prep students)

R 1 Av NE

2 NE 140 St stop

R NE 145 St

R enter S/B I-5

C I-5

L "SR-520 East/
Bellevue/Kirkland"
(Exit 168B)C SR-520 (merge left into
HOV lane on main span
of SR-520)L "Bus Only" exit to
Evergreen Point
freeway station**Slow Order***30 mph or less when
entering platform area at
Evergreen Point
Freeway Station*2 Evergreen Point
freeway station

C SR-520 HOV lane

L "Bus Only" exit to
Clyde Hill/Yarrow Point
freeway station**Slow Order***30 mph or less when
entering platform area at
Yarrow Point Freeway
Station*2 Clyde Hill/Yarrow Point
freeway station

C SR-520 HOV lane

C "108 Ave NE" HOV Exit

L 108 Av NE

L enter S Kirkland P&R

2 stop

L 107 Ln NE (exit rdwy)

L NE 38 Pl

L 108 Av NE

R NE 68 St

C NE 72 Pl

C NE 70 Pl

R enter Houghton P&R

R "Bus Only" W/B lane

2 Bay 2

Stops Eastbound (PM)

- 25 Av NE/NE 80 St
(University Prep)
- NE 125 St/15 Av NE
- 1 Av NE/NE 135 St
(Lakeside Middle)
- 1 Av NE/N 140 St
(Lakeside Upper)
- Evergreen Point Road
freeway station
- Clyde Hill/Yarrow Point
freeway station
- S Kirkland P&R
- NE 68 St/6 St S
- Houghton P&R Bay 2

Awareness Areas*Montlake Blvd NE/
NE Pacific St
Montlake Blvd E/SR-520
Montlake Blvd E/
E Shelby St***To**Houghton Park & Ride
Haller Lake**Base**06B0 East Base 04D4
06AE

Lakeside School (Haller Lake)**From: Rainier Av S/Seward Park Av S**

- ◆ Rainier Av S/fs Seward Park Av S
- C Rainier Av S
- R S Henderson St
- L Seward Pk Av S
- L Wilson Av S
- C 50 Av S
- L S Genessee St
- R Rainier Av S
- C Rainier Av S
- L S Dearborn St
- L enter N/B I-5
- C I-5
- R "Lake City Way NE/Bothell" (Exit 171)
- C Lake City Way NE
- R NE 80 St
- R 15 Av NE
- L NE 75 St
- L 25 Av NE
- C Ravenna Av NE
- C enter Lake City Way NE (N/B) (just beyond NE 92 St)
- C Lake City Way NE
- L 30 Av NE
- L NE 125 St
- C Roosevelt Way NE
- C NE 130 St
- R 3 Av NE

Slow Order

20 mph or less on
3 Av NE between
NE 130 St & NE 135 St

- L NE 135 St
- R 1 Av NE
- S NE 140 St

Rainier Beach**From: NE 135 St/1 Av NE (Lakeside School)**

- ◆ NE 135 St
(wait for transfers from Route 982 & 989)
- R 1 Av NE
- R NE 145 St
- R enter S/B I-5
- C I-5
- C "I-90 East/Airport Way/Dearborn St" (Exit 164)
- R "Dearborn St" Exit
- L S Dearborn St
- L Rainier Av S
- C 14 Av S
- R E Yesler Way
- R 31 Av S
- L S McClellan St
- C Mt Rainier Dr
- C Hunter Blvd S
- C 38 Av S
- L S Genessee St
- R 50 Av S
- C Wilson Av S
- C Seward Pk Av S
- R Rainier Av S
- S

Stops Northbound (AM)

- Rainier Av S/
Seward Pk Av S
- Rainier Av S/52 Av S
- Seward Pk Av S/
S Othello St
- Seward Pk Av S/
S Holly St
- Wilson Av S/
S Dawson St
- S Genessee St/48 Av S
- S Genessee St/39 Av S
- Mt. Baker TC - Bay 1
- S Dearborn St/
Corwin Pl S
- 25 Av NE/NE 80 St
(University Prep)
- 1 Av NE/NE 135 St
(Lakeside Middle School)
- 1 Av NE/NE 140 St
(Lakeside Upper School)

Stops Southbound (PM)

- 1 Av NE/NE 135 St
(Lakeside Middle School)
- 1 Av NE/NE 140 St
(Lakeside Upper School)
- S Dearborn St/
Corwin Pl S
- Yesler Way/18 Av S
- Yesler Way/23 Av S
- Yesler Way/28 Av S
- 31 Av S/S Irving St
- S McClellan St/31 Av S
- Mt Rainier Dr S/37 Pl S
- S Genessee St/
Cascadia Av S
- S Genessee St/48 Av S
- Wilson Av S/
S Dawson St
- Seward Pk Av S/
S Holly St
- Seward Pk Av S/
S Othello St
- Rainier Av S/
Seward Park Av S
- Rainier Av S/52 Av S

Awareness Areas

Rainier Av S/
Martin L King Jr Way S

To

Haller Lake 06B2
Rainier Beach 06B4

Base

Central Base 04D3

Haller Lake (Lakeside School)**From: 34 Av/E Pike St****Madrona****From: NE 135 St/1 Av NE (Lakeside School)**

♦ E Denny Way
 C Madrona Dr
 L Lake Washington Blvd
 C Lake Washington Blvd E
 R McGilvra Blvd E
 L E Madison St
 R E John St
 R 23 Av E
 C Turner Way E
 C 24 Av E
 L Boyer Av E
 L E Lynn St
 C Delmar Dr E
 C E Roanoke St
 R Harvard Av E
 C Harvard Av E
 R Eastlake Av E
 C Eastlake Av E
 C 11 Av NE
 C 12 Av NE
 R NE 75 St
 L 25 Av NE
 C Ravenna Av NE
 C enter Lake City Way NE
 (N/B just beyond
 NE 92 St)
 C Lake City Way NE
 L 30 Av NE
 L NE 125 St
 C Roosevelt Way NE
 C NE 130 St
 R 3 Av NE

Slow Order*20 mph or less on**3 Av NE between**NE 130 St & NE 135 St*

L NE 135 St
 R 1 Av NE
 2 NE 140 St

Stops Northbound (AM)

- Madrona Dr/38 Av (Epiphany School)
- E Madison St/38 Av E (ns)
- E Madison St/36 Av E
- E Madison St/Lake Washington Blvd
- E Madison St/28 Av E
- E Madison St/25 Av E
- 23 Av E/ E Republican St
- 23 Av E/E Aloha St
- E Roanoke St/ Broadway E
- 11 Av NE/NE 42 St
- 12 Av NE/NE 65 St
- 25 Av NE/NE 80 St (University Prep)
- Lake City Way NE/ NE 113 St
- NE 135 St/1 Av NE (Lakeside Middle School)
- 1 Av NE/NE 140 St (Lakeside Upper School)

♦ NE 135 St
 (wait for transfers
 from Rt 986)
 R 1 Av NE
 R NE 145 St
 R enter S/B I-5
 C I-5
 R "NE 50th St/NE 45th St"
 (Exit 169)
 R "NE 50th St/Seattle
 Pacific Univ"
 L NE 50 St
 R Roosevelt Wy NE
 C Eastlake Av NE
 L Harvard Av E
 L E Roanoke St
 C Delmar Dr E
 C E Lynn St
 R Boyer Av E
 R 24 Av E
 C Turner Way E
 C 23 Av E
 L E John St
 L E Madison St
 R McGilvra Blvd E
 L Lake Washington Blvd E
 C Lake Washington Blvd
 R Madrona Dr
 C E Denny Way
 L 34 Av
 R Cherry St
 L 23 Av
 S

Stops Southbound (PM)

- 1 Av NE/NE 135 St (Lakeside Middle School)
- 1 Av NE/NE 140 St (Lakeside Upper School)
- Roosevelt Way NE/NE 42 St
- E Roanoke St/ 10 Av E
- 24 Av E/Boyer Av E
- 23 Av E/E Aloha St
- 23 Av E/ E Republican St
- E Madison St/25 Av E
- E Madison St/Lake Washington Blvd
- E Madison St/36 Av E
- E Madison St/39 Av E
- Madrona Dr/ Madrona Pl E
- 34 Av/E Pine St
- 34 Av/E Union St
- 34 Av/E Cherry St
- E Cherry St/MLK Jr Wy
- 23 Av/E Cherry St

Awareness Areas*23 Av/Cherry St***To**

Central District 06B8
 Haller Lake 06B6

Base

Central Base 04D3

Haller Lake (Evergreen School)

From: Factoria Blvd SE/Coal Creek Pkwy SE

- ◆ Factoria Blvd SE
(fs Coal Creek Pkwy SE)
- R SE Newport Way
- L Allen Rd
- L 146 Av SE
- L SE 36 St
- R 142 PI SE
- L SE 32 St
- L 140 Av SE
- L enter P&R (bus only)
- C through bus loop to bay 2
- S Bay 2
- C bus loop exit
- R 140 Av SE
- R SE 32 St
- R 142 PI SE
- R enter W/B I-90 HOV
- C I-90 HOV
- L "80 Av SE" (Exit Buses/
Carpools)
- R 80 Av SE
- L N Mercer Way
- C enter W/B I-90
- C I-90 regular lanes
- R "I-5 Vancouver" (Exit 2C)
- C I-5
- R "Lake City Way NE/
Bothell" (Exit 171)
- C Lake City Way NE
- R NE 80 St
- R 15 Av NE
- L NE 75 St
- L 25 Av NE
- C Ravenna Av NE
- C enter Lake City Way NE
(N/B just beyond
NE 92 St)
- C Lake City Way NE
- L 30 Av NE
- L NE 125 St
- C Roosevelt Way NE
- C NE 130 St
- R 3 Av NE

Slow Order

20 mph or less on
3 Av NE between
NE 130 St & NE 135 St

- L NE 135 St
- R 1 Av NE
- L N 155 St
- L Meridian Av N
- S N 150 St: Evergreen
School

Express Stops

Westbound (AM)

- Factoria Blvd SE/
Coal Creek Pkwy SE
- SE Allen Rd/
SE Newport Way
- Eastgate P&R Bay 2
- Eastgate Freeway Station
W/B Bay 3 (I-90/142 PI
SE)
- Mercer Island P&R
W/B (80 Av SE/
N Mercer Way)
- 25 Av NE/NE 80 St
(University Prep)
- 1 Av NE/NE 135 St
(Lakeside Middle)
- 1 Av NE/NE 140 St
(Lakeside Upper)
- Meridian Av N/N 150 St
(Evergreen School)

Factoria Blvd SE/ Coal Creek Pkwy SE

From: Haller Lake (Lakeside School)

- ◆ Meridian Av N
(fs N 150 St, ns driveway
landing pad)
- L Roosevelt Way N
- C Roosevelt Way NE
- L NE 133 St
- L 3 Av NE
- L NE 135 St (transfer point
from Rt 986)
- R 1 Av NE
- R NE 145 St
- R enter S/B I-5
- C I-5
- C "I-90 East/Airport Way/
Dearborn" (Exit 164)
- C "I-90 East/Spokane" Exit
- C I-90
- R "77 Av SE" (Exit 7A)
- L 77 Av SE
- R N Mercer Way
- R 80 Av SE
- L enter E/B I-90
("Buses/Carpools")
- C I-90 (stay in HOV lane)
- L "142 PI SE" HOV
(Exit buses/carpools)
- L 142 PI SE
- L SE 32 PI
- L 140 Av SE
- L enter P&R (bus only)
- C through bus loop to Bay 1
- C through bus loop exit
- R 140 Av SE
- R SE 32 St
- R 142 PI SE
- L SE 36 St

- R 146 Av SE
- R SE Allen Rd
- R SE Newport Way
- L Factoria Blvd SE
- S Coal Creek Pkwy SE

Express Stops Eastbound (PM)

- Meridian Av N/N 150 St
(Evergreen School)
- 1 Av NE/NE 135 St
(Lakeside Middle)
- 1 Av NE/N 140 St
(Lakeside Upper)
- 80 Av SE/N Mercer Way
(Mercer Island P&R E/B)
- I-90 & 142nd PI SE
Bay 4 (Eastgate Freeway
Station)
- Eastgate P&R Bay 1
- SE Allen Rd/
SE Newport Way
- Factoria Blvd SE/
Coal Creek Pkwy SE

Express Lanes

Advisory

Never enter express
lanes if signage is blank
or closed

To

Haller Lake 06BA
Factoria 0108

Base

East Base 04D4

Haller Lake (Lakeside School)**From: Overlake Transit Center Bay 4****AM TRIP**

- ◆ Overlake Transit Center Bay 4
- L 156 Av NE
- L NE 40 St
- L enter W/B SR-520
- C collector/distributor lanes
- C enter W/B SR-520
- C SR-520
- R "I-5 North/Vancouver BC/ Roanoke St" Exit
- C I-5
- R "Northgate Way/ 1 Av NE" (Exit 173)
- R 1 Av NE
- L NE 100 St
- L enter Northgate Transit Center (Bay 1)
- L NE 103 St
- R 1 Av NE
- L First enter N/B I-5
- C "NE 130 St/Roosevelt Way" (Exit 174)
- C 5 Av NE
- L NE 130 St
- R 3 Av NE

Slow Order

20 mph or less on
3 Av NE between
NE 130 St & NE 135 St

- L NE 135 St
- R 1 Av NE
- S NE 140 St Stop

Stops Westbound (AM)

- Overlake TC Bay 4
- SR-520/NE 40 St freeway station
- Clyde Hill/Yarrow Point freeway station
- Evergreen Point Road freeway station
- Northgate Transit Center
- 1 Av NE/N 135 St (Lakeside Middle School)
- 1 Av NE/N 140 St (Lakeside Upper)

Overlake Transit Center**From: NE 135 St/1 Av NE****PM TRIP**

- ◆ NE 135 St
- R 1 Av NE
- R NE 145 St
- R enter S/B I-5
- C I-5
- R "Northgate Way/ 1 Av NE" Exit 173
- C E/B "NE Northgate Way" Exit
- R N Northgate Way
- R 1 Av NE
- L NE 103 St
- R enter Northgate Transit Center
- 2 Bay 4
- L NE 100 St
- R 5 Av NE
- L Banner Way NE
- C NE 75 St
- R 9 Av NE
- C enter to S/B I-5
- C I-5
- L "SR-520 East/Bellevue/ Kirkland" (Exit 168B)
- C SR-520

Slow Order

Decelerate to 35 mph or less before the
Yarrow Point Transit Only exit lane.

- R "NE 40 St/ NE 51st St" Exit
- S E/B SR-520/NE 40 St freeway station Stop

Stops Eastbound (PM)

- 1 Av NE/N 135 St (Lakeside Middle School)
- 1 Av NE/N 140 St (Lakeside Upper)
- Northgate Transit Center
- Evergreen Point Road freeway station
- Clyde Hill/Yarrow Point freeway station
- SR-520/NE 40 St freeway station

Awareness Areas
Northgate TC

To**Base**

Haller Lake	0122	Bellevue Base	04D2
Overlake Transit Center	0120		

Downtown Seattle

From: N 135 St/1 Av NE (Lakeside School)

PM TRIP

♦ NE 135 St
 R 1 Av NE
 R NE 145 St
 R enter S/B I-5
 C I-5
 R "N 85 St/NE 80 St"
 (Exit 172)
 R N 85 St
 C NW 85 St
 L 8 Av NW
 R NW 65 St
 L 15 Av NW
 C 15 Av W
 R "W Dravus St" Exit
 R W Dravus St
 R 20 Av W
 C Gilman Av W
 C W Government Way
 L 34 Av W
 L W McGraw St
 R Condon Way W

Slow Order

15 mph or less on Condon
 Way W between
 W McGraw St &
 W Howe St

L W Blaine St
 R 28 Av W
 L W Galer St
 C Magnolia Bridge
 R 15 Av W
 C Elliott Av W
 L W Mercer Pl
 C W Mercer St
 R Queen Anne Av N
 L Denny Way
 R 3 Av
 L 2 Av Ext S
 S S Jackson St

Stops Southbound (PM)

- 1 Av NE/NE 135 St
(Lakeside Middle School)
- 1 Av NE/NE 140 St
(Lakeside Upper School)
- N 85 St/
Wallingford Av N
- N 85 St/
Greenwood Av N
- NW 85 St/3 Av NW
- 8 Av NW/NW 80 St
- NW 65 St/8 Av NW
(Division Av NW)
- NW 65 St/15 Av NW
- 15 Av NW/
NW Market St
- W Dravus St/17 Av W Far
side 120 feet)
- Gilman Av W/23 Av W
- W Government Way/
33 Av W
- 34 Av W/W Emerson St
- 34 Av W/W Armour St
- 34 Av W/W McGraw St
- 28 Av W/W Blaine St
- Queen Anne Av N/
W Mercer St
- Queen Anne Av N/
W John St
- 3 Av/Seneca St
- 3 Av/Marion St
- 2 Av Ext S/S Jackson St

Awareness Areas

4 Av/S Washington St
 3 Av/Pike St
 3 Av/Pine St
 3 Av/Virginia St

To**Base**

Downtown Seattle 06C4 Central Base 04D3

Haller Lake (Lakeside School)

From: 4 Av S Island at 4 Av/S Jackson St

AM TRIP

◆ 4 Av S Island Stop

C 4 Av S

L Prefontaine Pl S

C 3 Av

L Broad St

R 1 Av N

L Mercer St

C W Mercer St

C W Mercer Pl

R Elliott Av W

R "Magnolia Bridge/
Pier 91" Exit

C Magnolia Bridge

C W Galer St

R 28 Av W

L W Blaine St

R Condon Way W

Slow Order*15 mph or less on Condon
Way W between W Howe
St & McGraw St*

L W McGraw St

R 34 Av W

R W Government Way

C Gilman Av W

C 20 Av W

L W Dravus St

L 15 Av W

C 15 Av NW

R NW Market St

L 8 Av NW

R NW 85 St

C N 85 St

R Wallingford Av N

L NE 80 St

R Banner Way NE

C NE 75 St

L 25 Av NE

2 NE 80 St stop

C Ravenna Av NE

C enter Lake City Way NE
(N/B just beyond
NE 92 St)

C Lake City Way NE

L 30 Av NE

L NE 125 St

C Roosevelt Way NE

C NE 130 St

R 3 Av NE

Slow Order*20 mph or less on
3 Av NE between
NE 130 St & NE 135 St*L NE 135 St
(Lakeside Middle School)

R 1 Av NE

S NE 140 St:
(Lakeside Upper School)**Stops Northbound (AM)**

- 4 Av S/S Jackson St Island Stop
- 3 Av/Union St
- 3 Av/Virgina St
- Mercer St/
Queen Anne Av N
- 28 Av W/W Blaine St
- 34 Av W/W McGraw St
- 34 Av W/W Armour St
- 34 Av W/W Emerson St
- W Government Way/
32 Av W
- Gilman Av W/23 Av W
- W Dravus St/17 Av W
Near side 120 feet
- 15 Av NW/
NW Market St
(northbound)
- 8 Av NW/NW 65 St
- 8 Av NW/NW 80 St
- NW 85 St/3 Av NW
- N 85 St/Greenwood Av N
- N 85 St/Wallingford Av N
- N 80 St/Corliss Av N
- 25 Av NE/NE 80 St
(University Prep)
- Lake City Way NE/NE
95 St
- NE 125 St/28 Av NE
- 1 Av NE/NE 135 St
(Lakeside Middle School)
- 1 Av NE/NE 140 St
(Lakeside Upper School)

Awareness Areas

4 Av/S Washington St
3 Av/Pike St
3 Av/Pine St
3 Av/Virginia St

To

Haller Lake 06C0

Base

Central Base 04D3

Haller Lake (Lakeside School)

From: NE 45 St/42 Av NE

- ◆ NE 45 St
- L W Laurel Dr NE

Slow Order

10 mph or less on
W Laurel Dr NE &
E Laurel Dr NE between
NE 45 St & 54 Av NE

- C E Laurel Dr NE
- R 55 Av NE
- R NE 41 St
- R 48 Av NE
- L NE 45 St
- R 47 Av NE
- R Sand Point Way NE
- L NE 65 St
- C NE Princeton Way
- R NE 65 St
- L 50 Av NE
- L NE 75 St
- R 25 Av NE
- L Ravenna Av NE
- R NE 80 St
- L 20 Av NE
- R NE 75 St
- C Banner Way NE
- R 5 Av NE
- L NE 100 St
- R enter Northgate
Transit Center
- 2 stop
- L NE 103 St
- R 1 Av NE
- L enter N/B I-5
- C I-5
- R "NE 130 St/
Roosevelt Way"
(Exit 174)

- C 5 Av NE

- L NE 130 St

- R 3 Av NE

Slow Order

20 mph or less on
3 Av NE between
NE 130 St & NE 135 St

- L NE 135 St

- R 1 Av NE

- S NE 140 St (Lakeside
upper school)

Stops Northbound (AM)

- NE 45 St/42 Av NE
- NE 45 St/51 Av NE
- 55 Av NE/NE 44 St
- NE 41 St/50 Av NE
- Sand Point Way NE/
Princeton Av NE
- Sand Point Way NE/
NE Windermere Rd
- Sand Point Way NE/
NE 61 St
- NE 65 St/55 Av NE
- 50 Av NE/NE 68 St
- On NE 75 St at
48/44/41 Av NE
- 25 Av NE/NE 75 St
- 25 Av NE/NE 80 St
(University Prep)
- NE 75 St/18 Av NE
- Banner Way NE/5 Av NE
- 5 Av NE/NE 85 St
- Northgate Transit Center
- Bay 2
- 1 Av NE/NE 135 St
(Lakeside Middle School)
- 1 Av NE/NE 140 St
(Lakeside Upper School)

Awareness Areas
Northgate TC

To

Haller Lake 06C8

Base

Central Base 04D3

Laurelhurst

From: NE 135 St/1 Av NE (Lakeside School)

- ◆ NE 135 St
- R 1 Av NE
- R NE 145 St
- R enter S/B I-5
- C I-5
- R "Northgate Way/
1st Ave NE" (exit 173)
- L "Northgate Way/
1st Ave NE"
- R "Northgate Way/
1st Ave NE"
- R Northgate Way
- R 1 Av NE
- L NE 103 St
- R enter Northgate
Transit Center
- 2 stop
- L NE 100 St
- R 5 Av NE
- L Banner Way NE
- C NE 75 St
- R 55 Av NE
- L NE 65 St
- R Sand Point Way NE
- L 47 Av NE
- L NE 45 St
- L W Laurel Dr NE

Slow Order

10 mph or less on
W Laurel Dr NE &
E Laurel Dr NE between
NE 45 St & 54 Av NE

- C E Laurel Dr NE
- R 55 Av NE
- R NE 41 St
- R 48 Av NE
- L NE 45 St
- S Union Bay PI NE

Stops Southbound (PM)

- 1 Av NE/NE 135 St
(Lakeside Middle School)
- 1 Av NE/NE 140 St
(Lakeside Upper School)
- Northgate Transit Center
- Bay 5
- 5 Av NE/NE 85 St
- Banner Way NE/5 Av NE
- On NE 75 St at
17/20/31/42/48/52 Av NE
- 55 Av NE/NE 70 St
- Sand Point Way NE/
NE 62 St
- Sand Point Way NE/
NE 58 St
- Sand Point Way NE/
Princeton Av NE
- NE 45 St/51 Av NE
- 55 Av NE/NE 44 St
- NE 41 St/51 Av NE
- NE 45 St/42 Av NE
(Children's Hospital)
- NE 45 St/Union Bay PI
NE (U Village Safeway)

Awareness Areas

Northgate TC

To

Laurelhurst 06C6

Base

Central Base 04D3